

Svatava Podrazilová, GnŘ

zpracování KP po parcelách

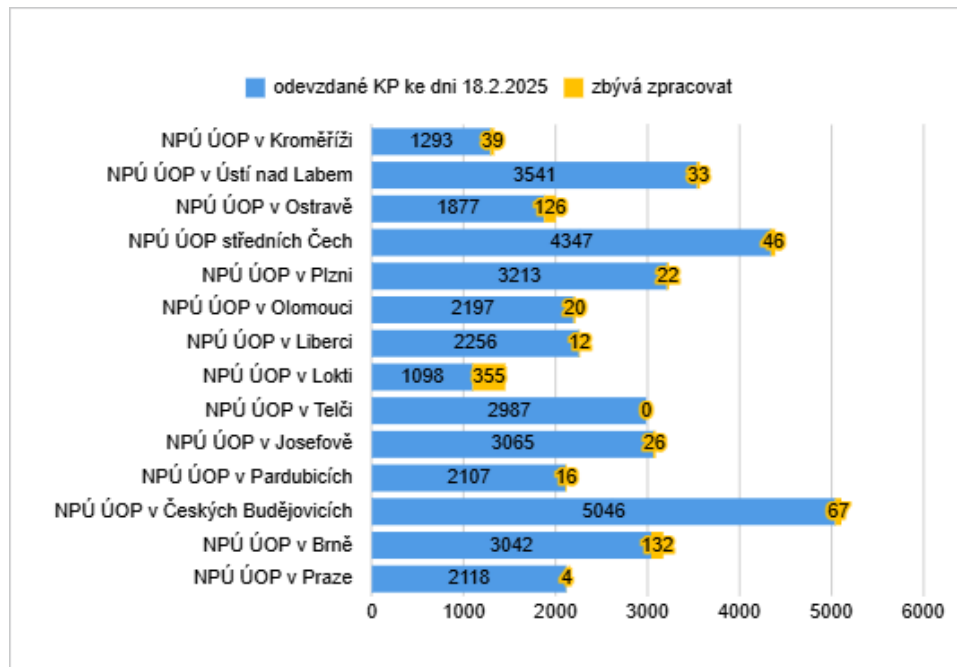
začlenění KP rozsahů



odevzdané revize KP




pracoviště	odevz dáno	zbývá odevzdat	počet KP 2025
A Praha	2118	4	2122
B Brno	3042	132	3174
C Budejovice	5046	67	5113
E Pardubice	2107	16	2123
H Josefov	3065	26	3091
J Telc	2987	0	2987
K Loket	1098	355	1453
L Liberec	2256	12	2268
M Olomouc	2197	20	2217
P Plzen	3213	22	3235
S StCechy	4347	46	4393
T Ostrava	1877	126	2003
U Usti	3541	33	3574
Z Kromeriz	1293	39	1332



počet KP = 39 085

Brno 25. 2. 2025

začleněné rozsahy KP




pracoviště	začleněno <i>opravy/zrušáky</i>	počet KP 2025
NPÚ ÚOP v Praze	2137	2122
NPÚ ÚOP v Brně	3743	3174
NPÚ ÚOP v Českých Budějovicích	6218	5113
NPÚ ÚOP v Pardubicích	2002	2123
NPÚ ÚOP v Josefově	2915	3091
NPÚ ÚOP v Telči	2956	2987
NPÚ ÚOP v Lokti	1073	1453
NPÚ ÚOP v Liberci	2115	2268
NPÚ ÚOP v Olomouci	1844	2217
NPÚ ÚOP v Plzni	3122	3235
NPÚ ÚOP středních Čech	4065	4393
NPÚ ÚOP v Ostravě	1867	2003
NPÚ ÚOP v Ústí nad Labem	3393	3574
NPÚ ÚOP v Kroměříži	1266	1332



počet KP = 39 085

KP s neexistujícím polygonem v GIS = 2 170

zdroj statistiky → tabulka Výřezy → list schemata




	A	B	C	D	E	F	G	H	I	J	K	L	M	N	O	P	Q	R
1	id	PrStav_Id 2201	OK/NO K	EDIS ÚOP kontrola	EDIS ÚOP katalog datum	EDIS ÚOP datum	ENP GnŘ katalog kontrola	ENP GnŘ katalog datum	ENP GnŘ polygon kontrola	ENP GnŘ polygon datum	KN	DK M	určeno k přeprohlášení	PÚ CHRUZEM	INFO ENP/G IS	2 = dupli cita PrSta	KP=1	ozn schematu (2198)
2	1868	118348	OK				MK	19.12.2023	MK	19.12.2023		A			-	1	1	Třebonice_03112020_VN.mdb
3	1869	118349	OK				MK	19.12.2023	MK	19.12.2023		A			-	1	1	Třebonice_03112020_VN.mdb
4	1651	118352	OK NOK												-	1	1	Holešovice_VN_28042020.mdb
5	7	118361													-	1	1	Čistírna odpadních vod v Praze v Bubenči_VN_20130702_118361.mdb
6	1800	118417													-	1	1	Troja_09102020_VN.mdb
7	1675	118486													-	1	1	Libeň_25062020_VN.mdb
8	861	118487													-	1	1	Staré Město_09062016_VN

B	AC	SP: po kontroln
stav začlenění (2137)		
začl. 000		
přípr.		
začl.		
znepl.		
?		


	A	B	P	Q	R	S	T	U	V	W	X	Y	Z	AA	AB	AC	SP: po kontroln
1	id	PrStav_Id 2201	2 = dupli cita PrSta	KP=1	ozn schematu (2198)	NKP/OP	datum odevzdání (2197)	editor paGIS	poznámka editor	kontrolni mdb - (2061)	začlenění schematu v r. 2024 (12)	správce paGIS (2184)	kontrolni mdb /opravy ZS	začlenění plochy (2194)	správce paGIS	stav začlenění (2137)	
2	1868	118348	1	1	Třebonice_03112020_VN.mdb		03/11/2020	VN	Třebonice	A_KP_2020.gdb	12.04.2021	SE	A_KP_2020.gdb	16.2.2023	SE	začl.	
3	1869	118349	1	1	Třebonice_03112020_VN.mdb		03/11/2020	VN	Třebonice	A_KP_2020.gdb	12.04.2021	SE	A_KP_2020.gdb	16.2.2023	SE	začl.	
4	1651	118352	1	1	Holešovice_VN_28042020.mdb		28/04/2020	VN	Holešovice	A_KP_2020.gdb	12.04.2021	SE	A_KP_2020.gdb	16.2.2023	SE	začl.	
5	7	118361	1	1	Čistírna odpadních vod v Praze v Bubenči_VN_20130702_118361.mdb	NKP	20.11.2013	VN	NKP 364	mdb	10.04.2015	SE	mdb	8.11.2015	ZS	začl.	KP je d vyžáda
6	1800	118417	1	1	Troja_09102020_VN.mdb		09/10/2020	VN	Troja	A_KP_2020.gdb	12.04.2021	SE	A_KP_2020.gdb	16.2.2023	SE	začl.	
7	1675	118486	1	1	Libeň_25062020_VN.mdb		25/06/2020	VN	Libeň	OP3090_Zbraslav_KF	12.04.2021	SE	A_KP_2020.gdb	16.2.2023	SE	začl.	
8	861	118487	1	1	Staré Město_09062016_VN		09.06.2016	VN	Staré Město	A.mdb	02.06.2017	SE	A.mdb	7.3.2018	ZS	začl.	

tabulka Výřezy → list schemata leg

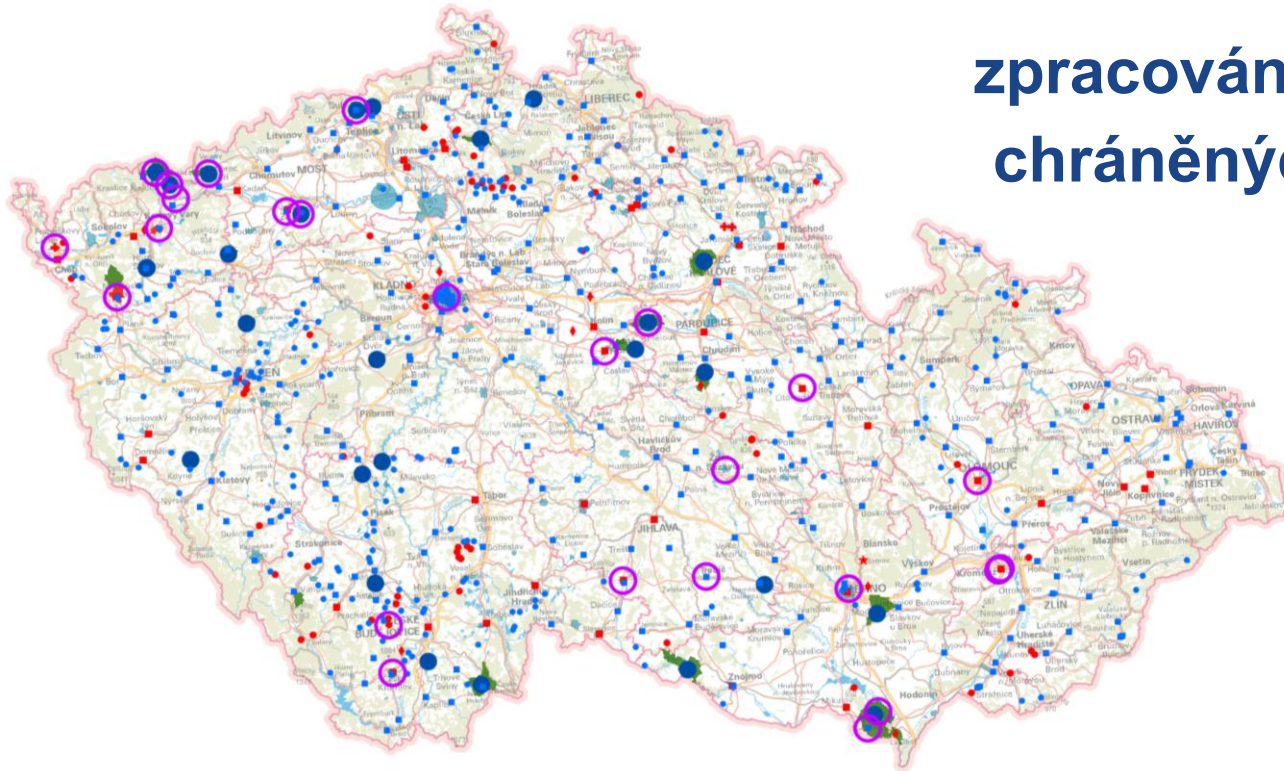


sloupec	ověření dat (hodnoty)	
OK/NOK	OK - polygon i údaje v památkovém katalogu jsou správné NOK - údaje nesouhlasí	OK vyplňuje EDIS ÚOP, popř. ENP GnŘ; NOK vyplňuje EDIS ÚOP, ENP GnŘ, GIS (chybný polygon)
INFO ENP/GIS	- OLD = starý rozsah NEW = nový rozsah Arch = archeologická KP KPx = zrušená KP	
2 = duplicita PrStav	1 = jeden záznam PrStav 2, 3, ... = více záznamů k PrStavu	
KP=1	1 = KP 0 = není v seznamu KP	
stav začlenění	- připr. = předáno k začlenění začl. = začleněno znepl. = zneplatněn starý rozsah ?	

sloupec	podmíněné formátování (barva)	
PrStav_Id	152742	vyplněn sloupec OK/NOK - OK
PrStav_Id	125091	vyplněn sloupec OK/NOK - NOK
PrStav_Id	462860	OLD = starý rozsah
PrStav_Id	125091	INFO ENP/GIS = Arch
sloupec C-I		stav začlenění = 1
ozn schématu	oprav	název schématu obsahuje slovo "oprav"
ozn schématu	zrusen	název schématu obsahuje slovo "zrusen"



zpracování rozsahů chráněných území



spolupráce

Začlenění



totéž Sváťa zaneše do své evidenční tabulky

po začlenění Sváťa posílá e-mail editorovi a kolegům v EDIS

datum odevzdání	LOKALITA	průřez	zmlb	editor	datum předání n. začleňuj	začleněno	TISK mapy - název	mříčko	odkaz
6.2.2025	MPZ	Husinec	DKM	MPZ_8468_Husinec_DKM.gdb	Píkous	7.2.2025	ZS	-	-
4.2.2025	VPZ	Kyšice	oprava	MPZ_8458_Kyšice_oprava_2025.gdb	Jedlička	7.2.2025	ZS	VPZ_Kyšice_2296.pdf	1:2000 https://pages.nps.cz/
6.2.2025	MPZ	Bilovec	oprava	MPZ_8458_Bilovec_oprava_2025.gdb	Mareš	7.2.2025	ZS	MPZ_Bilovec_2185.pdf	1:2000 https://pages.nps.cz/
7.2.2025	OP	Hrabová	oprava	OP_43080703_Hrabova_oprava_2025.gdb	Mareš	7.2.2025	ZS	OP_Hrabova_3390.pdf	1:2000 https://pages.nps.cz/
24.1.2025	KP	Jaroměřice	posun buffer k	SP	-	12.2.2025	SE	-	https://geospatial.nps.cz/
26.1.2025	NKP	Bolevoce	DKM	-	SP	-	SE	-	-
4.2.2025	NKP	Ruda	posun buffer k	NKP_15102462_opr1buf.gdb	SP	12.2.2025	SE	-	-
6.2.2025	VPZ	Olouhý Důl	DKM	-	SP	14.2.2025	SE	-	-
31.1.2025	MPZ	Louny	DKM	MPZ_8408_Louny_2025.gdb	Veselá	13.2.2025	ZS	MPZ_Louny_2175.pdf	1:3000 https://pages.nps.cz/
13.2.2025	VPZ	Omuz	-	-	Píkous	-	-	-	-

FW: revizní dokument VPZ Omuz

Dot: Píkous

Kom: Sváťa Podrázová

Kop: Chladová Veronika, Fírdová Veronika

REVIZNÍ DOKUMENT VPZ OMUZ 1.docx (2 MB) Stažen | Dokumenty | Odsáznit

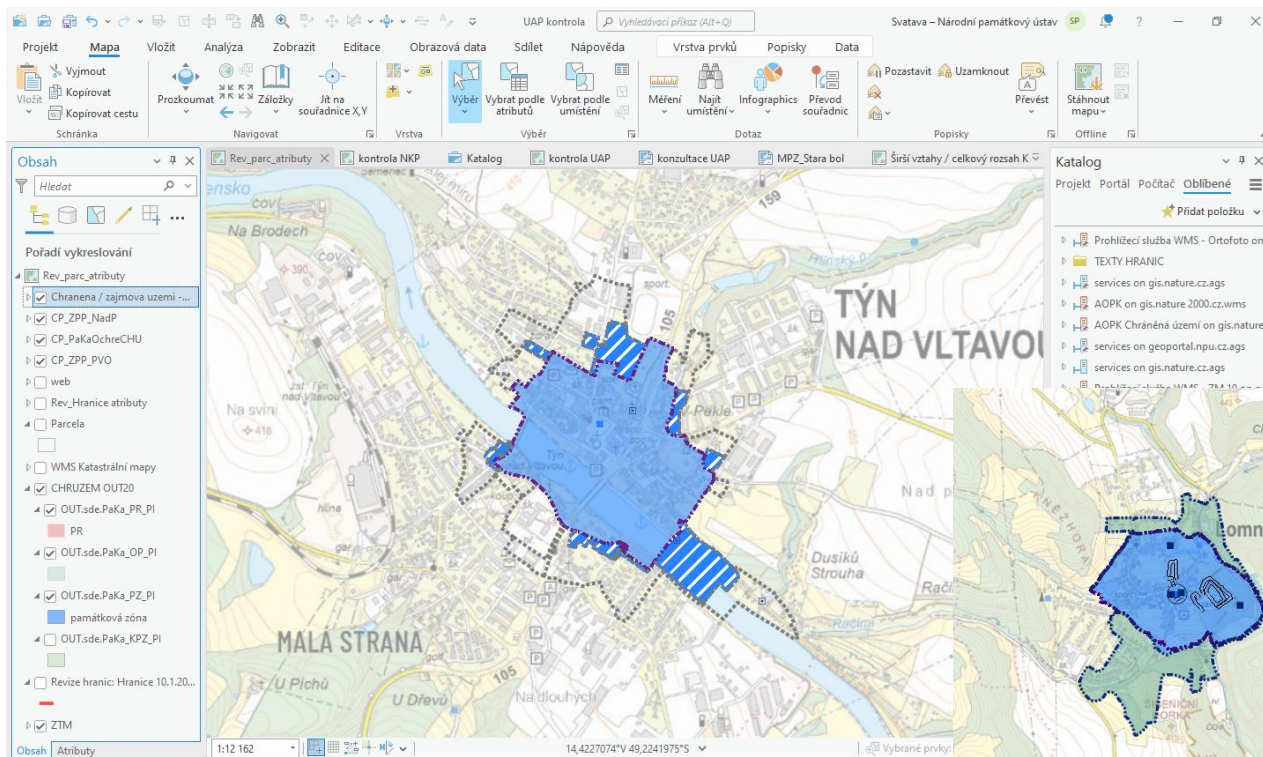
Zpracoval odevzdala jsem zákes pro VPZ Omuz podle schváleného revizního dokumentu.

Sváťa toto zaneše do tabulky CHRUZEM

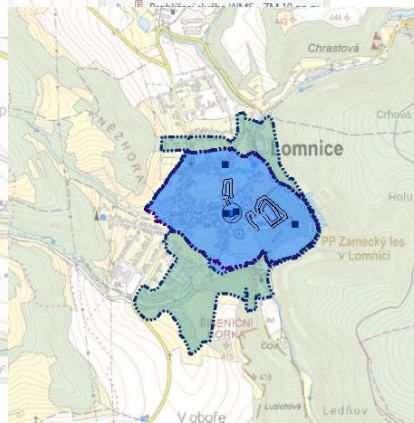
AN	AD	AP	AQ	AR	AS	AT
editor - datum	něco k začleňování?	odevzdaná MČB editorem				
31.10.2023	vyřeseno	84335_MP_20231031_PL_OkchOPZ_OPRAVA.gdb	OK	as Píkous udělá novou	MPZ_84335_Orlicko_OPRAVA.gdb	Píasek
13.2.2025	ano	84783_MP_20250213_TA_OmuzVPZ_OPRAVA.gdb	DKM	C_opravyvytisky249_MP.mdb	C_opravyvytisky249_MP.mdb	Tábor
16.1.2019	vyřeseno	84453_MP_20190103_Píasek_OPZ_OPRAVA.mdb	DKM	opravyzobrazení podle restu e	ARJITNE_UAP_20200407_RL_cenby.mdb	Píasek

editor píše info o CHRUZEM

kontrola dat před začleněním



- **zasílejte PZ / PR spolu s OP**
- **přejděte na formát GDB / SHP**



Marková Cecilie - Rajska krajina

