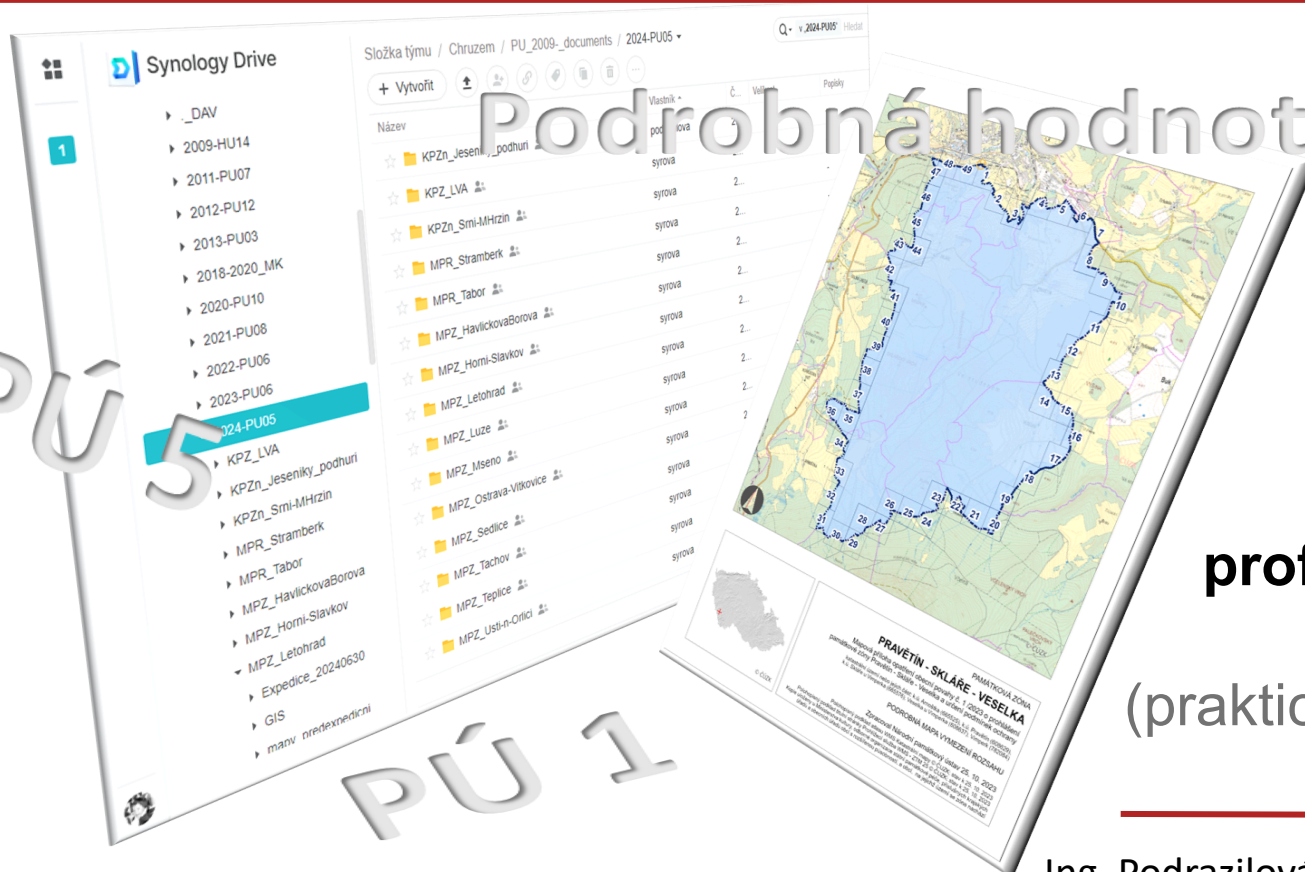




Podrobná hodnotící mapa

PÚ 5

PÚ 1



profilové úkoly

(praktické postupy)

profilové úkoly CHRUZEM

- nový návrh (na zelené louce)
- návrh v návaznosti na stávající CHRUZEM
- změna rozsahu / zrušení

společná práce na návrhu rozsahu

- zakreslit/zkontrolovat rozsahy KP v dané lokalitě
- zkontrolovat VR stávajících ochran CHÚ
- odgeoreferencování map SK (bez vodoznaku)

- vkládání fotek do MIS
- záznamy v Katalogu

ZOOM jednání GIS editorů a garantů urbanistů

- odpracovat třídu **urbanistické bloky**
- odpracovat třídu **objekty** (*dvojit hodnocení*):
 - objekty KP
 - hodnotné objekty
 - rušící objekty

- velmi hodnotné
- hodnotné
- spoluvytvářející
- rušící objekty

- příprava OOP
- vyhodnocení objektů pro GIS
- odborná revize ABC (s GIS)

Projednání s obcí

následuje další kolo ...



[termíny zde](#)
[urbanistické okénko](#)

GIS editoři

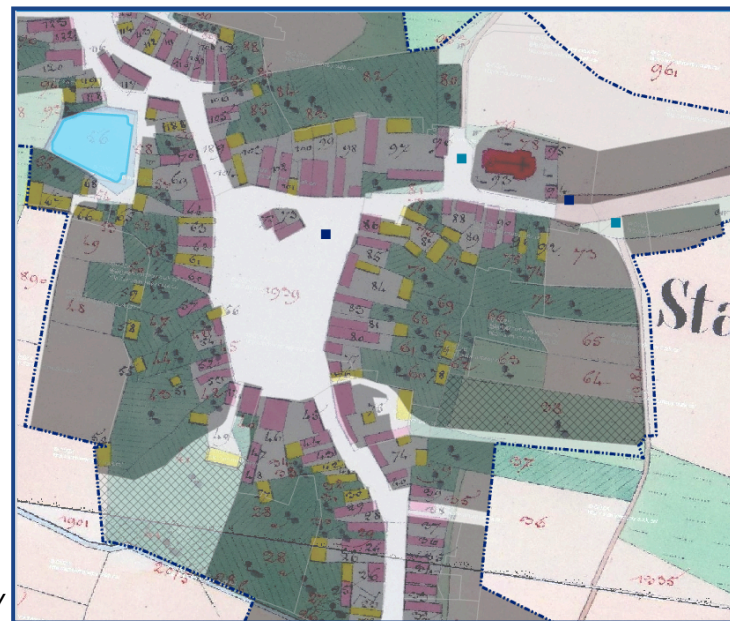
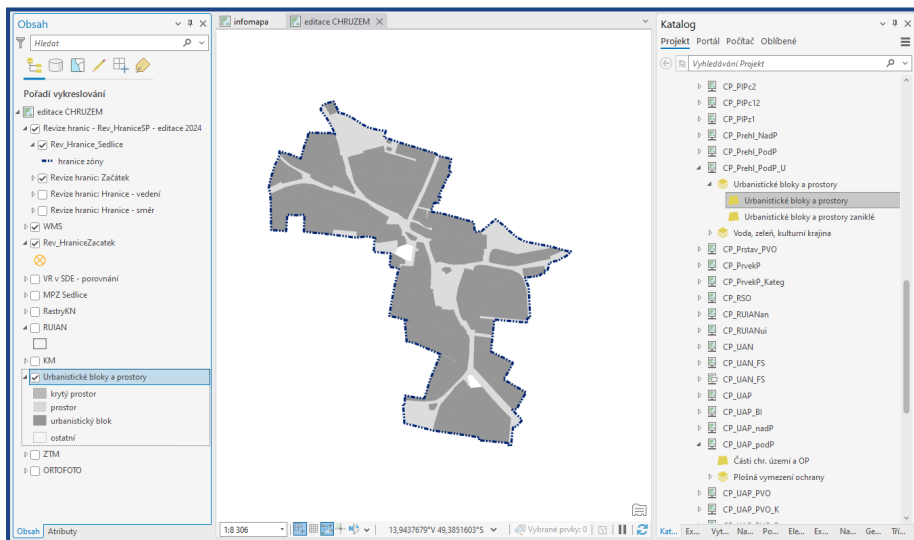
Garanti

kontrola rozsahů KP

A	B	C	D	E	F	G	H	I	J	K	L	M	N	O	P	Q	R
ID	PrStav 6481	OK/NO K	EDIS ÚOP kontrol a	EDIS ÚOP katalo g	EDIS ÚOP polygon datum	ENP GnŘ katalo g	ENP GnŘ katalo g	ENP GnŘ polygon kontrola	ENP GnŘ polygon datum	DKM	určeno k přepr hlášení	PÚ CHRUZ EM	K P =1	stav/ arch	2 = du plic ita	okres	ozn schematu (6475)
2773	157264	NOK				KV	24.06.2024	chybný	24.06.2024			Sedlice OLL	1	OLD	2	ST	157264_MP_20170123_ST_S
3789	131896	OK				mk	3.6.2024	mk	3.6.2024	a		Sedlice	1		1	ST	131896_PK_20161214_ST_S
3790	149025	OK				mk	3.6.2024	mk	3.6.2024	a		Sedlice	1		1	ST	149025_PK_20161214_ST_S
3792	134217	OK				mk	3.6.2024	mk	3.6.2024	a		Sedlice	1		1	ST	134217_PK_20161214_ST_S
3793	153162	OK				mk	3.6.2024	mk	3.6.2024	a		Sedlice	1		1	ST	153162_PK_20161214_ST_S
3794	132805	OK				mk	3.6.2024	mk	3.6.2024	a		Sedlice	1		1	ST	132805_PK_20161214_ST_S
3795	130364	OK					3.6.2024	mk	3.6.2024	a		Sedlice	1		1	ST	130364_PK_20161214_ST_S
3796	133405	OK				mk	3.6.2024	mk	3.6.2024	a		Sedlice	1		1	ST	133405_PK_20161214_ST_S
3797	135361	OK				mk	3.6.2024	mk	3.6.2024	a		Sedlice	1		1	ST	135361_PK_20161214_ST_S
3832	137420	OK				mk	3.6.2024	mk	3.6.2024	a		Sedlice	1		1	ST	137420_PK_20161214_ST_S
3837	152311											Sedlice	1		1	ST	152311_PK_20161214_ST_S
6028	20377079	OK				mk	3.6.2024	mk	3.6.2024	a		Sedlice	1		1	ST	20377079_MP_20191211_ST_S
6087	144524	OK				mk	3.6.2024	mk	3.6.2024	a		Sedlice	1	NEW	2	ST	144524_MP_20200720_ST_S
6591	157264		MP	24.06.2024						DKM		Sedlice		Arch	2	ST	157264_MP_20240624_ST_S

příprava GIS dat - polohopis, SK, urbanistické bloky, objekty ...

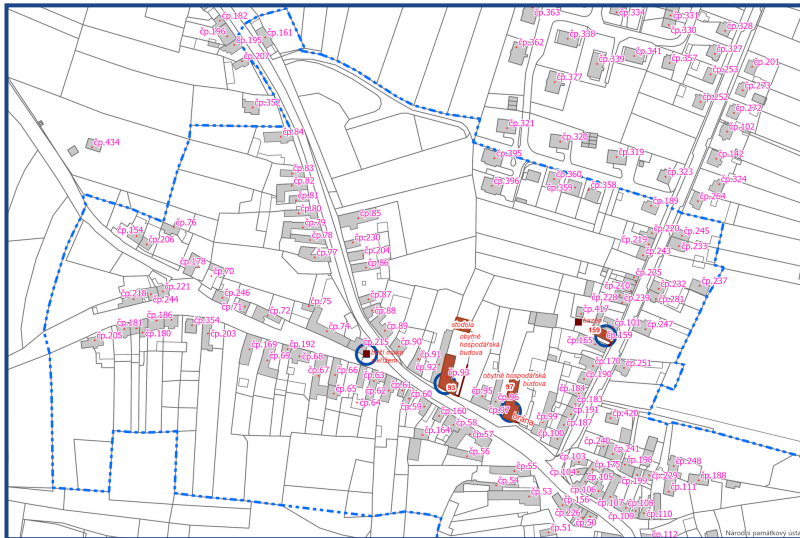
- o stažení polohopisů - KM, ZTM, .. (viz. olomoucký příspěvek „[Jak si uchovat polohopis](#)“)
- o využití/prověření již začleněných dat, např. urbanistické bloky, objekty, ... - CP_Prehl_PodP_U



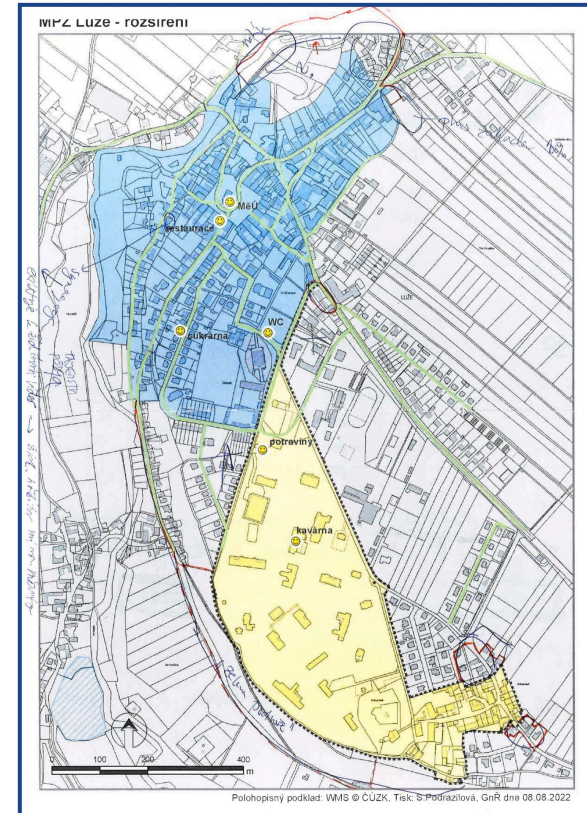
chráněná území z r. 2003 a mladší mají urbanistické bloky a objekty často zpracovány

poskytnutí technické podpory

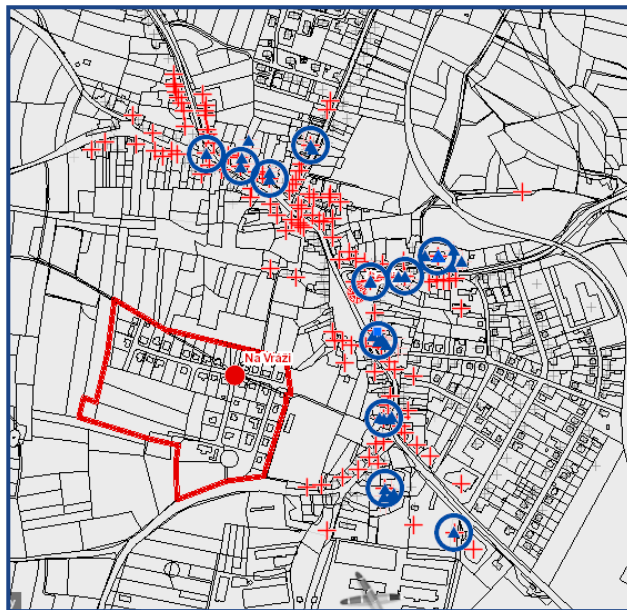
- tisk map do terénu
- ukládání dokumentů bez diakritiky na úložiště
- poradenství s prací v IISPP



M. Pikous - mapa do terénu



- vkládání fotografií do MIS
- tvorba nových záznamů v PaKa



Sedlice - PU 05



rozdělení chráněného (resp. zájmového / řešeného) území na urbanistické bloky a prostory (atributově rozlišené) ve smyslu urbanistického rozboru sídla; vrstva souvisle pokrývající celé chráněné resp. zájmové / řešené území

- **subtyp:**

- **prostor / urb. blok**

- *prostor / urb. blok zaniklý*

- *prostor / ur. blok (superpozice)*

- *prostor / urb. blok zaniklý*

- *(superpozice)*

- **druh:**

- prostor, urbanistický blok, krytý

- prostor, -

- **stav:** stávající, zaniklý, návrh

- **druh objektu:**

- železnice, zámek, příkop, ...

- **název:**

- Žerotínské nám., Mánesova, ...

- **kategorizace (LM):**

- **A** - určující charakter ch. území
(zachyceno v mapách SK)

- **B** - dotvářející ...

- **C** - doplňující ...

- **znehodnocení:**

- ano, ne

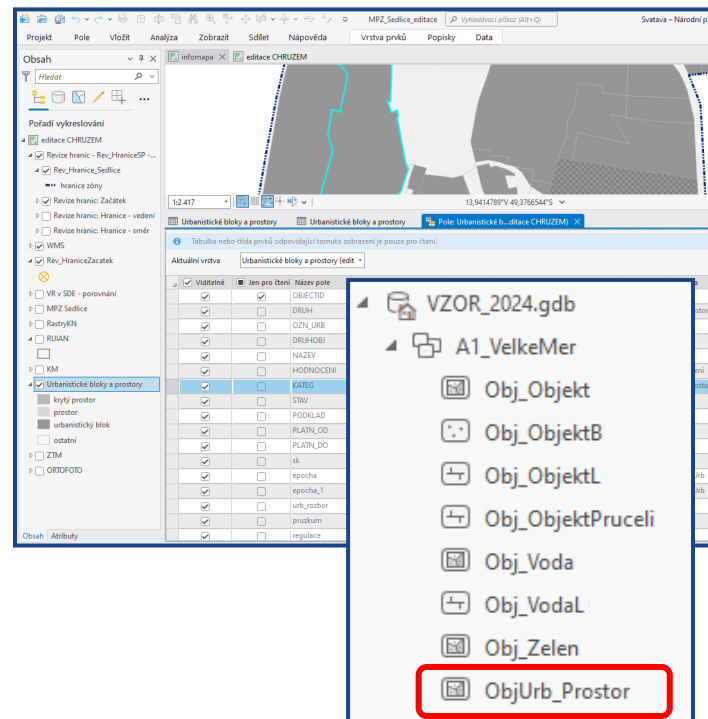
- **SK (porovnání) - pro pilně:**

- zachycen SK, mladší po, ... dle domény

- **podklad:**

- DKM, ZTM, ..

- **platnost od:**



předmět ochrany a zájmu pam. péče : Obj_Objekt = objekty (člověkem vytvořené)

třída prvků:

Obj_Objekt - jednotlivé stavební objekty resp. jejich části, u nichž je z podkladu zřejmý a definovatelný půdorysný rozsah nebo jejichž půdorysný rozsah byl zaměřen

Obj_ObjektB - drobné objekty (sochy, kříže, boží muka...) a obecně stavební objekty, u nichž není z podkladu zřejmý nebo definovatelný půdorysný rozsah

Obj_ObjektL - objekty liniového charakteru, u nichž není z podkladu zřejmý a definovatelný půdorysný rozsah (hradby, ohradní zdi, ploty...)

• subtyp:

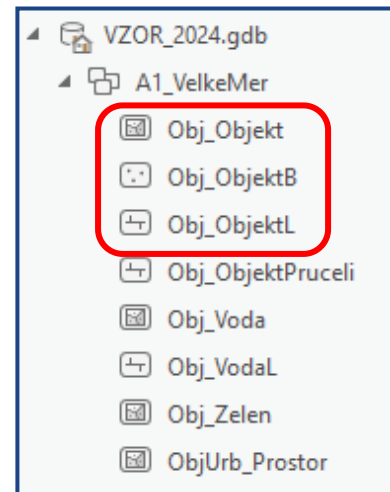
objekt

objekt zaniklý

objekt (superpozice)

objekt zanikly (superpozice)

-








- **druh:**
stavba, drobný objekt, podloubí, komunikace, podzemní objekt, visutý objekt, liniový objekt
- **stav:** stávající, zaniklý, návrh
- **druh objektu:**
zvonice, zeď, usedlost, palác, kaple ...
- **část objektu:**
schodiště, přístavba, ..
- **název:**
Matky Boží, ...
- **znehodnocení:**
ano, ne
- **SK (porovnání) - pro pilné:**
zachycen SK, mladší po, ...
- **podklad:**
DKM, ZTM
- **ochrana parcely - pro pilné**
- **PrStav_id - pro pilné**

● **KATEG1 (LM):**

- významná kulturní památka
- pam. hodnotný
- rušící ch.ú.

pam pece - stav, pam pece
- návrh, kategorizace (LM)






-  kulturní památka
-  kulturní památka - návrh na prohlášení
-  spoluvytvářející charakter ch.ú. / pam. hodnotný
-  znehodnoceno
-  rušící charakter chráněného území

stará legenda podrobné hodnotící mapy

● **KATEG2**





















- v.hodnotné
- hodnotné
- spoluvytvářející
- rušící

KATEG2

-  v. hodnotné / určující charakter území
-  hodnotné / dotvářející charakter území
-  spoluvytvářející charakter území
-  rušící charakter území
-  ostatní

návrh nové legendy bez vyznačení ochrany objektů

Objekty

	stavba, budova, v. hodnotné
	stavba, budova, hodnotné
	stavba, budova, spoluvytvářející
	stavba, budova, rušící
	podloubí, pasáž, v. hodnotné
	podloubí, pasáž, hodnotné
	podloubí, pasáž, spoluvytvářející
	podloubí, pasáž, rušící
	drobný objekt, v. hodnotné
	drobný objekt, hodnotné
	drobný objekt, spoluvytvářející
	drobný objekt, rušící
	komunikace, most, terasa..., v. hodnotné
	komunikace, most, terasa..., hodnotné
	komunikace, most, terasa..., spoluvytvářející
	komunikace, most, terasa..., rušící
	podzemní objekt, v. hodnotné
	podzemní objekt, hodnotné
	podzemní objekt, spoluvytvářející
	podzemní objekt, rušící

● KATEG2

- velmi hodnotné
- hodnotné
- spoluvytvářející
- rušící

● druh

- stavba
- drobný objekt
- podloubí, pasáž
- komunikace, most, terasa
- podzemní objekt
- visutý objekt
- liniový objekt

symboly jednotlivých druhů objektů - pracovní verze

návrh nové legendy

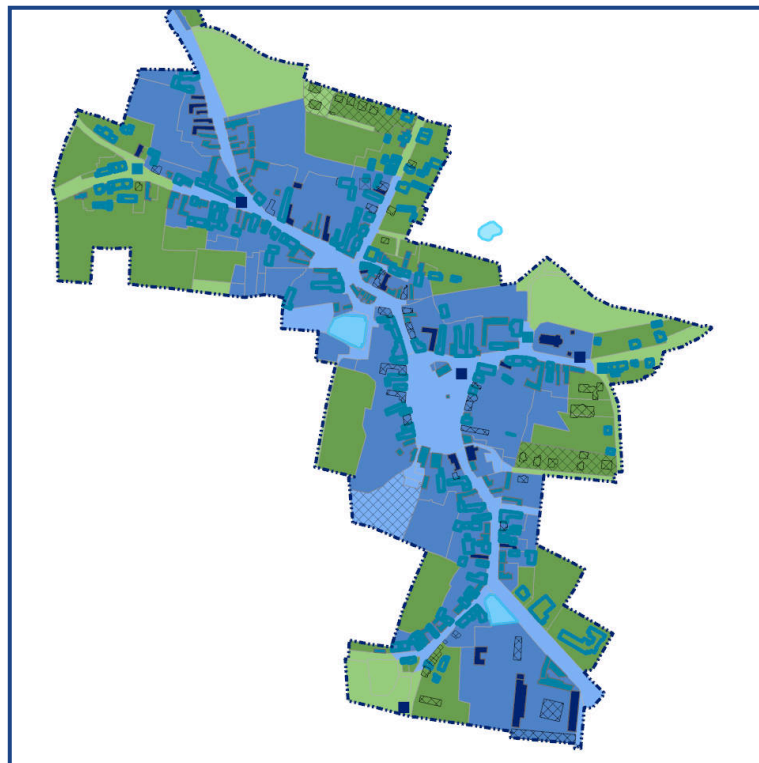
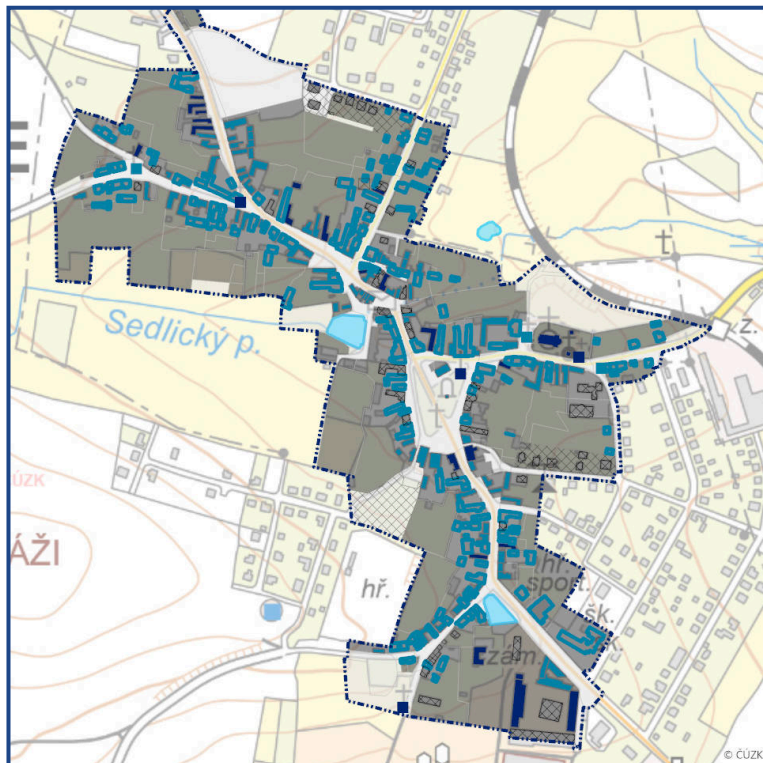
druh,KATEG2


- drobný objekt,v. hodnotné
- drobný objekt,hodnotné
- drobný objekt,spoluvytvářející
- ⊗ drobný objekt,rušící
- komunikace, most, terasa...,v. hodnotné
- komunikace, most, terasa...,hodnotné
- ⊕ komunikace, most, terasa...,spoluvytvářející
- ⊗ komunikace, most, terasa...,rušící
- liniový objekt,v. hodnotné
- liniový objekt,hodnotné
- liniový objekt,spoluvytvářející
- ⊗ liniový objekt,rušící
- podloubí, pasáž,v. hodnotné
- podloubí, pasáž,hodnotné
- podloubí, pasáž,spoluvytvářející
- ⊗ podloubí, pasáž,rušící
- podzemní objekt,v. hodnotné
- podzemní objekt,hodnotné
- ⊕ podzemní objekt,spoluvytvářející
- ⊗ podzemní objekt,rušící
- <všechny ostatní hodnoty>

- atributy bodové a liniové vrstvy/třídy se vyplňují obdobně
- nové hodnocení KATEG2 nesouvisí s památkovou ochranou

- kontrola rozsahů KP a jejich začlenění - EDIS GnŘ verifikuje v tabulce
- kontrola věcné revize rozsahu CHRUZEM a souvisejících OP - EDIS GnŘ verifikuje v tabulce CHRUZEM
- technická podpora pro kolegy garanty či urbanisty (tisk map, sdílení dokumentů, poradenství ...)
- příprava podkladů (georeference map SK, ..)
- příprava GIS dat:
 - stažení polohopisů KM, ZTM, mapy SK
 - prošetření již začleněných dat, např. urbanistické bloky, objekty
- MIS, PaKa
- zpracování třídy prvků urbanistických bloků a prostorů - kategorie A, B, C dle odborného vyhodnocení
- zpracování třídy prvků objektů dle nové kategorizace KATEG2 - minimálně v řešené části ch. ú.

ukázka výstupu - Sedlice





Ing. Podrazilová, Ing. arch. Z. Surová

Generální ředitelství NPÚ
Odbor informatiky / Oddělení GIS
<https://geoportal.npu.cz>
<https://pagis.npu.cz>