



# **Památkový katalog – aktuální rozvoj aplikace**

**11. setkání editorů PaGIS, správců MIS a dalších příznivců IISPP v Olomouci, 14.9.2023**

---

Ing. Irena Blažková, generální ředitelství, oddělení památkové informatiky a odborných informačních systémů

- aktuální verze 2.0, připravuje se verze 2.1
- Soupis obsahuje 295 806 prvků (2022 přes 291 000 prvků, 2021 ..285 000 prvků)
- Ústřední seznam přes 232 005 prvků, z toho 94 417 hlavních (2022: 230 585 prvků, z toho 94 390 hlavních, 2021: přes 229 000 prvků, z toho přes 94 000 hlavních)
- Seznam právních stavů (nově Rejstřík ÚSKP) 99 708 záznamů (2022 přes 99 600 záznamů, 2021: 99 200 záznamů) - ne každý právní stav patří do ÚSKP)



- ztotožněné záznamy celkem: 77 872 prvků (srpen 2021), 78 747 (září 2022) **79994 (září 2023)**
- M (movitost pro omezení přístupu) = ne: 68 510 (srpen 2021) prvků ze 157 304, 68 651 (září 2022), **68748 (září 2023)**
- M (movitost pro omezení přístupu) = ano: 9 362 prvků ze 128 241 (srpen 2021), 10 096 (září 2022) **11246 (září 2023)**

přičemž k 17.6.2020 bylo ztotožněných movitých záznamů 6054, tj. za rok 2021 přibylo cca 3 300 ztotožněných záznamů, za rok 2022 jen 734 (nemovitých 141), **za rok 2023 1150 movitých záznamů**



- vznikl nový **Informačního systém o archeologických datech (ISAD)** v Památkovém katalogu a PaGISu – především SAS (Státní archeologický seznam), ale i Významné archeologické lokality a Významné archeologické plochy
- připravuje se ještě letos 2. etapa - ÚEvO (Ústřední evidence oznámení o archeologických akcích)

Portál ISPP Vyhrazený přístup Památkový katalog

NÁRODNÍ PAMÁTKOVÝ ÚSTAV

INFORMAČNÍ SYSTÉM O ARCHEOLOGICKÝCH DATECH

### Státní archeologický seznam - databáze

Státní archeologický seznam České republiky (SAS ČR) eviduje prvky archeologického dědictví jako Území s archeologickými nálezy (UAN). Evidence archeologického dědictví v SAS ČR vychází z rozlišení UAN dle očekávanosti a předpokladu výskytu archeologických nálezů v krajně do 4 kategorií (území s jednoznačně rozpoznávaným výskytem nálezů, území, kde lze nálezy důvodně předpokládat; území, kde nálezy nelze spolehlivě vyloučit a území bez archeologických nálezů). Evidenčními jednotkami SAS ČR jsou tak jednotlivá UAN, kterým v databázi SAS ČR přísluší strukturované popisné údaje.

### Státní archeologický seznam - mapová aplikace

Každé evidované Území s archeologickými nálezy (UAN) je plošně vymezené polygonem na základě dostupných prostorových údajů o výskytu archeologických nálezů a situací. Polygony UAN jsou dostupné v mapové aplikaci s širokými možnostmi vyhledávání.

### Významné archeologické lokality

Soupis památkově hodnotných prvků archeologického kulturního dědictví, evidovaných v Památkovém katalogu. Obsahuje památkově chráněné i prozatím nechráněné nemovitosti, jež jsou nejhodnotnější částí archeologického památkového fondu České republiky.

### Významné archeologické plochy

Databáze výseků památkových území a kulturních památek, které představují plochy s výjimečně hodnotnými a zachovalými archeologickými terény a situacemi. Tvorbí významnou součást památkových hodnot chráněných nemovitostí a také důležitou součást archeologického památkového fondu.



tvrziště Slavětice, Praha – Klánovice

- archeologické památky v Soupise ve veřejném PK – podle specializace „archeologie“

Portál IISPP Vyhrazený přístup Informační systém o archeologických datech

NÁRODNÍ PAMÁTKOVÝ ÚSTAV PAMÁTKOVÝ KATALOG

## Výsledky vyhledávání

Soupis

Kulturní památky | Národní kulturní památky | Památkové rezervace | Památkové zóny | Ochranná pásma | Světové dědictví UNESCO

Indikativní seznam UNESCO | Indikativní seznam NKP - NPÚ | Ohrožené památky | Obnovené památky | **Tematické soupisy**

Specializace  Tematický okruh  Oblast vědy a výzkumu  Úkol vědy a výzkumu

SPECIALIZACE: archeologie

POUZE CELKY:

CHRÁNĚNO:  ano  ne  vše

KRAJ » OKRES » OBEC » ... Zvolte...

LOKALIZACE V ZAHRANIČÍ:  ano  ne  vše

- další **specializace**: „industriální dědictví“, „moderní architektura“ – ostatní specializace zatím nikdo neviduje soustavně


# vybrané realizované úpravy v r. 2022

- M3082 – vazba na ÚAN III v Katalogu a úprava zobrazení údajů ve veřejném PK (ÚAN III je „zbytek území“ ČR, který nemá zvláštní vymezení polygonem)

Portál IISPP Vyhrazený přístup Informační systém o archeologických datech

NÁRODNÍ PAMÁTKOVÝ ÚSTAV PAMÁTKOVÝ KATALOG

## Venkovský dům



**PAMÁTKOVÁ OCHRANA**

- kulturní památka rejst. č. ÚSKP 106993 - horský dům

Fáze ochrany: památkově chráněno  
Chráněno: od 31. 1. 2023

**PLOŠNÁ PAMÁTKOVÁ OCHRANA**

- památková zóna rejst. č. ÚSKP 2475 - Velké Tippeltovy Boudy

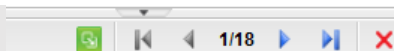
Fáze ochrany: památkově chráněno  
Chráněno: od 1. 1. 2005

**STÁTNÍ ARCHEOLOGICKÝ SEZNAM (SAS)**

území s archeologickými nálezy III. kategorie

**ZOBRAZENÍ NA MAPĚ**

KATALOGOVÉ ČÍSLO 1000124173  
KRAJ Královéhradecký kraj  
OKRES Trutnov  
OBEC Pec pod Sněžkou  
ČÁST OBCE Velká Úpa



1000124173 venkovský dům

Identifikační údaje Popisné údaje Údaje o stavu prvku Hodnocení Prostorová identifikace

Právní stavy Plošná ochrana Archeologická památková péče Informace o záznamu

≤≤ | Vazba na ÚAN

<input type="checkbox"/>	Id SAS	Poř.č. SAS	Název	Kategorie
--------------------------	--------	------------	-------	-----------

- M2810 zobrazení **nadřazených pojmů u Typu prvku** při editaci (našeptávač) a vyhledávání podle nadřazených pojmů – speciální filtr podobný jako ve veřejném PK

1704856265 věžový vodojem

Identifikační údaje | Popisné údaje | Údaje o stavu prvku | Hodnocení | Prostorová identifikace | Li

Právní stav | Plošná ochrana | Archeologická památková péče | Informace o záznamu

<< | Typy prvku | Specializace prvku | Variantní názvy | Klíčová slova | Tématické okruhy | Úkol

Zpět | < | > | >>

Pořadí\* 1

Typ\* věžo|

- význam stavby; obytné stavby; dům; věžový dům  
stavby; vodohospodářské stavby; vodojem;  
věžový vodojem

- preferovaný

- nadřazené

poslední zahrnutá revize 45015, sestaveno 22.08.2023 00:22:27

Připojeno [xhr-streaming]

- M2810 zobrazení nadřazených pojmů u Typu prvku – vyhledávání **BĚŽNÝ FILTR** (lupička)

The screenshot shows a 'Filtrovací dialog' (Filtering dialog) window. On the left, there is a search bar containing 'typy'. Below it, there are sections for 'Oblíbené: 0', 'Moje filtry: 0', and 'Všechny filtry: 5'. The 'Všechny filtry' section lists several filters with checkmarks and star icons:

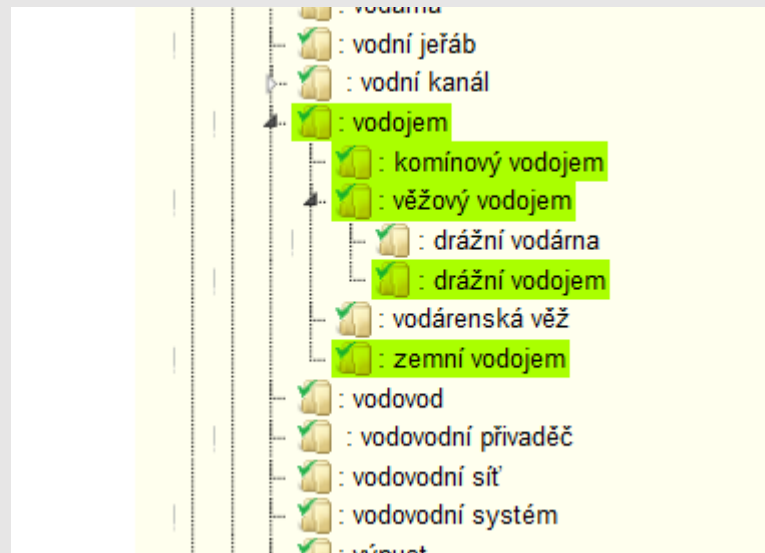
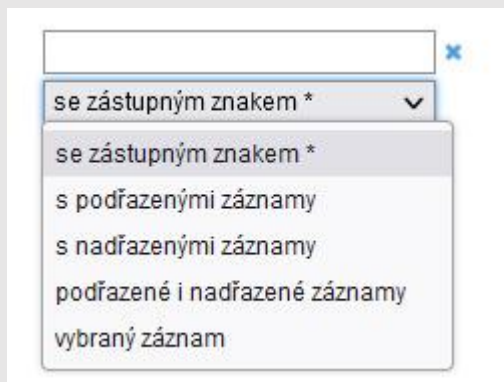
- Typy ochr. akt. (Typy ochrany aktuální - KF)
- Typy ochr. vše (Typy ochrany všechny - vč)
- Typy plošné ochr. (Typy plošné ochrany v
- Typy prvku
- Typy ÚAN

On the right side of the dialog, there is a 'NOVÝ FILTR' section with tabs for 'BĚŽNÝ', 'QUICK', 'SYSTEMOVÝ', and 'CELKOVÝ FILTR'. Below the tabs are buttons for 'Aplikovat filtr' and 'Uložit filtr'. A row of operators is visible: '< > >= < <= ? \* @ | & " null'. Below this, there is a dropdown menu for 'Nový filtr [ZÁROVENĚ]' with the text 'Typy prvku' below it. The dropdown menu is open, showing the following options:

- se zástupným znakem \*
- se zástupným znakem \*
- s podřazenými záznamy
- s nadřazenými záznamy
- podřazené i nadřazené záznamy
- vybraný záznam



- M2810 zobrazení **nadřazených pojmů u Typu prvku** – vyhledávání **BĚŽNÝ FILTR** (lupička)
- stavby - vodohospodářské stavby - vodojem



- se zástupným znakem\* - lze zadat řetězec (neúplný pojem) s **hvězdičkou**, např. \*vodo\*, vodo\* apod.
- s podřazenými záznamy – pojem + podřazené pojmy
- s nadřazenými záznamy – pojem + nadřazené pojmy
- podřazené i nadřazené záznamy – celá větev hierarchie slovníku – lze využít pro konsolidaci typu prvku, např. kde místo přesného určení je nadřazený pojem
- **vybraný záznam** – prvky pouze s tímto typem prvku – nabídne pojem v hierarchii slovníku, vyhledá i prvky s dalšími jinými typy prvku

# vybrané realizované úpravy v r. 2022

- M3897 - možnost prvek zveřejnit je vázána na roli redaktora, ostatním editorům je přístupná jen ve schvalovacím režimu (řeší problém zveřejnění prvku bez správného právního stavu, ale i nutné redakce)
- M3919 – zobrazení polygonu prvku, i ve veřejném PK (nutné pro VAP i projekt Archeologie z nebe)

The screenshot displays the NHIS interface. On the left, a list of objects is shown with a search filter 'poly' and a column selection menu. The 'Vyber sloupce přehledu' (Select columns for overview) menu has 'Polygon prvku' (Object polygon) selected. The main view shows a detailed record for object 1000157006, 'kostel sv. Mikuláše a Linharta' (Church of St. Nicholas and Linhart). The record includes a photograph of the church, a table of parcels, and a table of ZSJ (Zeměpisná jednotka - Geographical unit). The 'Polygon prvku' (Object polygon) is highlighted in blue circles in the original image.


Parcely	Číslo	Podíl	Stavba	Průměr	Adresa	Právní stav	Právní stav	Právní stav
5072395301	28	st.	222	Dolní Slovénice	750727		5072395301	R
91603426010	224	st.	22	Dolní Slovénice	750727		91603426010	R
5072688301	114	p	1079	Dolní Slovénice	750727		5072688301	R

ZSJ	Číslo	Adresa	Právní stav	Právní stav	Právní stav	Právní stav
1507200	Dolní Slovénice	150720	0	2845	Dolní Slovénice	

- M3919 – zobrazení polygonu prvku, i ve veřejném PK (nutné pro VAP i projekt Archeologie z nebe) – zatím 85 polygonů

NÁRODNÍ PAMÁTKOVÝ ÚSTAV | PAMÁTKOVÝ KATALOG

## Kostel sv. Mikuláše a Linharta



**PAMÁTKOVÁ OCHRANA**

- kulturní památka rejst. č. ÚSKP 44640/3-427 - kostel sv. Mikuláše a Linharta

Fáze ochrany: památkově chráněno  
Chráněno: od 3. 5. 1958

**STÁTNÍ ARCHEOLOGICKÝ SEZNAM (SAS)**

území s archeologickými nálezy II. kategorie ID SAS 22455 - Dolní Slovénice, intravilán obce

**ZOBRAZENÍ NA MAPĚ**

BODOVÉ ZOBRAZENÍ:  
DB 2559393, Dolní Slovénice, Lišov, Dolní Slovénice, České Budějovice, Jihočeský kraj

PLOŠNÉ ZOBRAZENÍ:  
ID prvku 699422 - UPOZORNĚNÍ: Plošné zobrazení prvku nemusí odpovídat rozsahu památkové ochrany - viz sekce PAMÁTKOVÁ OCHRANA.

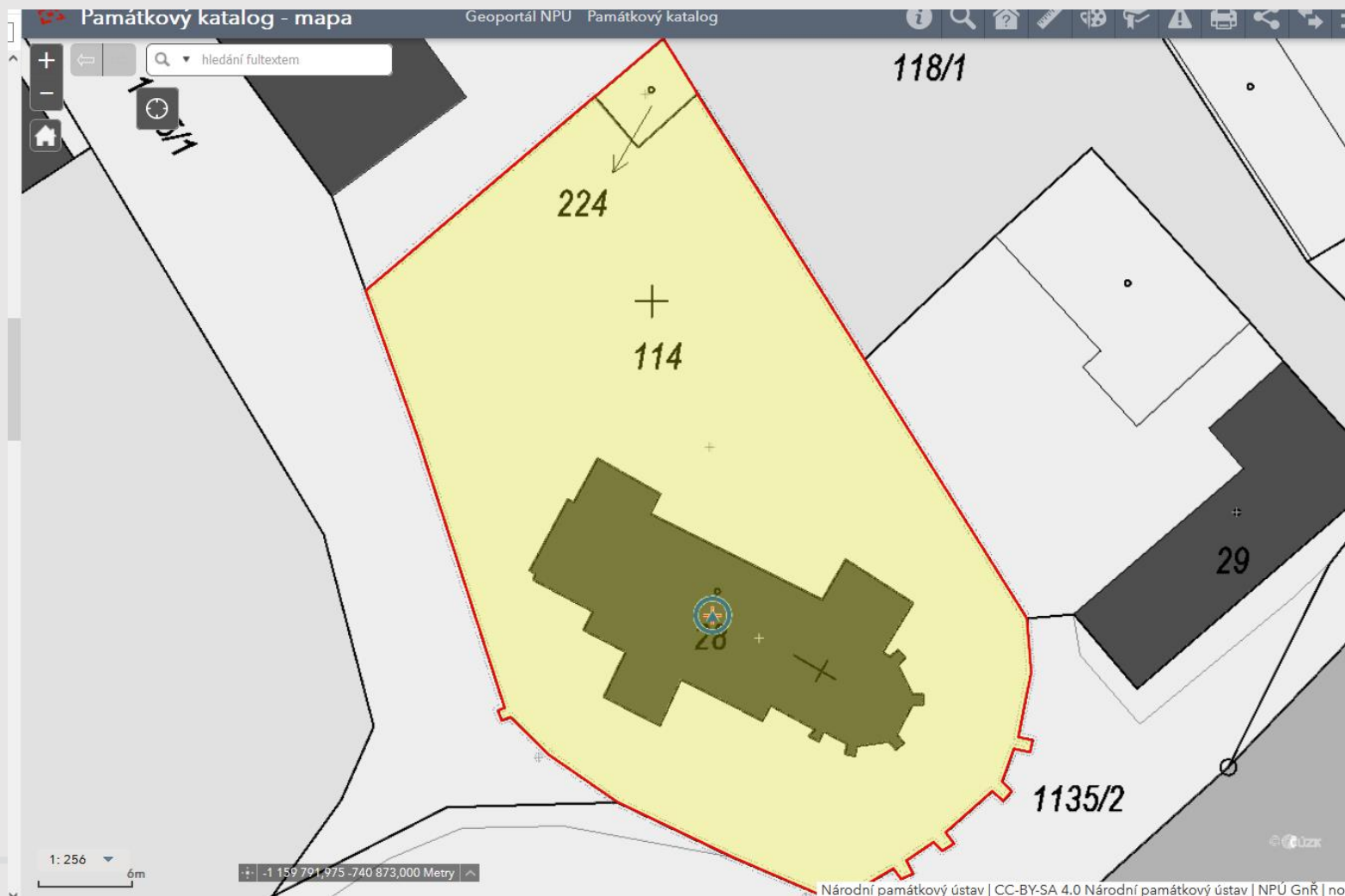
HISTORICKÉ LOKALITY:  
Kód CZ 2896, Dolní Slovénice, ves, Dolní Slovénice, České Budějovice, Jihočeský kraj

**DIGITÁLNÍ DOKUMENTY (MIS)**

KATALOGOVÉ ČÍSLO	1000157006
KRAJ	Jihočeský kraj
OKRES	České Budějovice
OBEC	Lišov
ČÁST OBCE	Dolní Slovénice
KATASTRÁLNÍ ÚZEMÍ	Dolní Slovénice

# vybrané realizované úpravy v r. 2022

- M3919 – zobrazení polygonu prvku, i ve veřejném PK (nutné pro VAP i projekt Archeologie z nebe)



# vybrané realizované úpravy v r. 2022

- viz školení verze 1.9 pro editory z 15.6.2023 témata:
  - Literatura a prameny - encyklopedická díla
  - Hromadné úpravy: změna vazby na celek, změna vlastníka prvku (nikoli vlastníka záznamu), změna PI prvku a změna události
  - M2190 úprava událostí – možnost propojení jedné události na více prvků – pomocí kopie události

prezentace školení ve znalostní bázi zde:

<https://intranet.npu.cz/znalostni-baze/-/wiki/V%C3%BDchoz%C3%AD+Wiki/Prezentace+PK+verze+1.9+pro+editory++2023>

The screenshot shows the NPU catalog application interface. A blue menu is open, listing various update options. A red circle highlights the 'Hromadné změny' (Mass changes) option, which has a sub-menu with the following items:

- Hromadná změna vazby na celek
- Hromadná změna vlastníka prvku
- Hromadná změna PI prvku
- Hromadná změna události

The main interface displays a table of objects with columns: Poligo, Kraj, Okres, ORP, Obec, and Čr. The table contains several rows of data, including entries for Ústecký kraj, Středočeský kraj, Jihočeský kraj, and others. The bottom part of the screen shows a detailed view of a specific object (ID: 1000157006) with various tabs and fields.

# vybrané realizované úpravy v r. 2022

- M3968 úprava **zadávání datace** k větší srozumitelnosti – zobrazení přepočtu na číselný interval – **specifikace slouží jen pro doplňkové informace!**

The screenshot shows the 'Prvek' form with the following fields:

- Typ\* (dropdown)
- Popis (text)
- Místo (text)
- Specifikace místa (text)
- Datace\* (dropdown menu with a red circle around the right arrow button)
- Specifikace datace (text)
- Aktéři (text)
- Specifikace aktérů (text)
- Poznámka (text)

The close-up shows the 'Datace\*' dropdown menu with the following options:

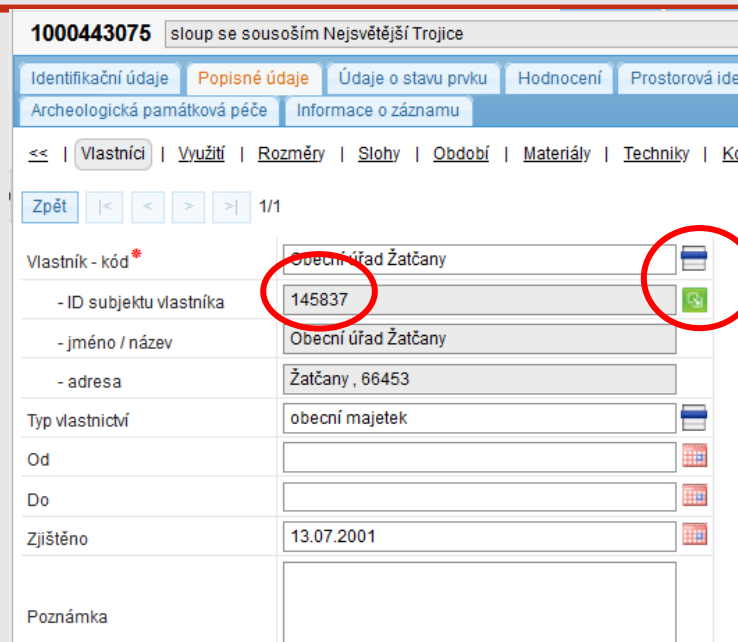
- (checkbox)
- ▼ (dropdown arrow)
- ∞ (minus infinity)
- +
- ∞ (plus infinity)
- ▶ (right arrow button, circled in red)

The screenshot shows the 'Informace o záznamu' form with the following fields:

- Identifikační údaje
- Popisné údaje
- Údaje o stavu prvku
- Hodnocení
- Prostorová identifikace
- Literatura / prameny
- Události
- Dokumenty MIS
- Dokumenty ESS
- Prá
- Archeologická památková péče
- Informace o záznamu
- Zpět
- 2/2
- Typ\* (dropdown, value: vznik)
- Popis (text)
- Provenience (text)
- Specifikace provenience (text)
- Datace\* (dropdown menu with a blue circle around the right arrow button, value: pol. 18.stol.)
- Specifikace datace (text)
- Datace textem (text, value: pol. 18.stol.)
- Rok od (text, value: 1750)
- Rok do (text, value: 1751)
- Aktéři (text)
- Specifikace aktérů (text)
- Poznámka (text)
- Změna režimu zobrazení datace (zadání intervalu včetně neúplného) (text)

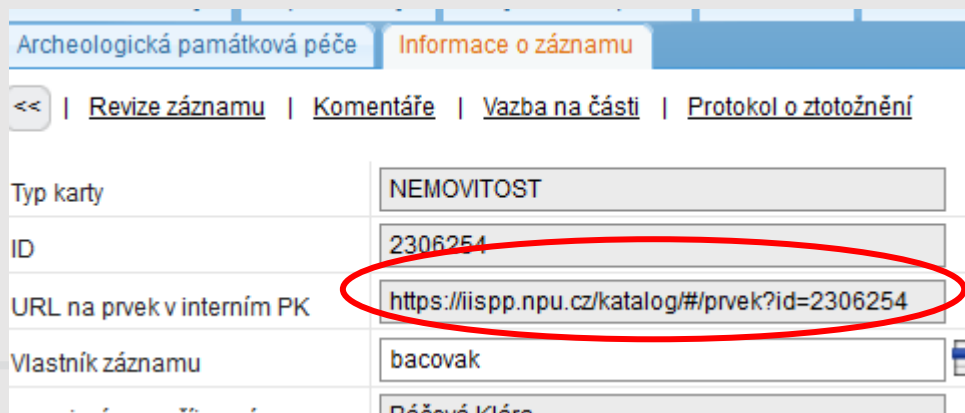
# vybrané realizované úpravy v r. 2022

- M4087 a 4088 úprava záložky Vlastníci – zobrazit u vlastníka ID subjektu v Codebooku, odkaz do Codebooku



Vlastník - kód *	Obecní úřad Žatčany
- ID subjektu vlastníka	145837
- jméno / název	Obecní úřad Žatčany
- adresa	Žatčany, 66453
Typ vlastnictví	obecní majetek
Od	
Do	
Zjištěno	13.07.2001
Poznámka	

- M4223 – generování odkazu na prvek a na právní stav v interním PK (doposud lze jen ve veřejném PK, zkopírování adresního řádku nefunguje!!)



Typ karty	NEMOVITOST
ID	2306254
URL na prvek v interním PK	https://iispp.npu.cz/katalog/#/prvek?id=2306254
Vlastník záznamu	bacovak

## Literatura/prameny - problém encyklopedických děl:

- pokud PK ohlásí, že nelze vytvořit vazbu do Tritia na encyklopedické dílo, měl by editor PK použít ze slovníku PK nebo vytvořit ve slovníku **místo vazby odkaz** (URL) - do Carmen/Tritia nebo do Souborného katalogu NK
- v té chvíli již měl být konsolidován záznam encyklopedického díla v Tritiu, zejména odstraněny duplicity – tj. záznam by měl mít trvalý identifikátor.
- viz též návod ve znalostní bázi <https://intranet.npu.cz/znalostni-baze/-/wiki/V%C3%BDchoz%C3%AD+Wiki/Literatura+a+prameny>

1 Události 2 Operativní průzkumy 3 Právní stavy 4 Nová karta stavu 5 Upload dokumentu  
6 Dokument do ESS 7 Přidělení dokumentu

1619412322 věžový vodojem - testovací literatura

Identifikační údaje Popisné údaje Údaje o stavu prvku Hodnocení Prostorová identifikace  
Literatura / prameny Události Dokumenty MIS Dokumenty ESS Právní stavy  
Plošná ochrana Archeologická památková péče Informace o záznamu

Zpět < >

Pořadí 31

Citace

Strany

Významný zdroj/Veřejný

Typ zdroje \*

URL

Poznámka

Literatura / pramen

- ID Tritius

- název

- název oboru / špecifika

3.2023 14: Připojeno [xhr-streaming] Axiell.

jak zjistím, zda už odkaz je vytvořen?



# vybrané plánované úpravy v r. 2023

■ zjistit, zda je záznam díla s odkazem již vytvořen ve **slovníku v PK**

- ☐ pokud ano, použít tento záznam
- ☐ pokud ne, vytvořit nový záznam interního slovníku (zelené +)
- ☐ URL odkaz lze vytvořit rovnou na Souborný katalog ČR [https://aleph.nkp.cz/F/?func=file&file\\_name=find-b&local\\_base=skc](https://aleph.nkp.cz/F/?func=file&file_name=find-b&local_base=skc) – to je preferované řešení, v SK lze získat dostupnost ve všech knihovnách, odkaz do Carmen vede jen do knihoven NPÚ. Některé zdroje však mohou být jen v NPÚ a nikoli v SK, typicky půjde o prameny v dokumentačních fondech a i literatura v odobrných knihovnách nemusí být propojena do Národní knihovny.

The screenshot shows the 'Literatura, prameny' (Literature, Sources) section of the NKP catalog. The top part displays a table of search results with columns for 'ID Tritius', 'Název', 'Autoři', 'Typ zdroje', 'URL', and 'Ročník'. The 'ID Tritius' and 'URL' columns are circled in blue. Below the table, there is a detailed view of a record for 'Umělecké památky Čech' by Emanuel Poche, published in 1957. The record details include the source type 'Literatura', the title 'Umělecké památky Čech', the author 'Poche, Emanuel', and the year '1957'. The 'Cítace' (Citations) field contains the text 'Poche, Emanuel. Umělecké památky Čech. 1957.'.

ID Tritius	Název	Autoři	Typ zdroje	URL	Ročník
celé číslo	*Umělecké památky Čech*	řetězec	řetězec	řetězec	řetězec
<	Umělecké památky Čech		L		2
<	Umělecké památky Čech		L		1
<	Umělecké památky Čech		L		2
<	Umělecké památky Čech		L		2
<	498247 Umělecké památky Čech.	Poche, Emanuel	L		
<	498248 Umělecké památky Čech.	Poche, Emanuel	L		
<	498246 Umělecké památky Čech.	Poche, Emanuel	L		
<	498249 Umělecké památky Čech.	Poche, Emanuel	L		
<	623445 Umělecké památky Čech.	Poche, Emanuel	L		
<	623446 Umělecké památky Čech.	Poche, Emanuel	L		
<	623444 Umělecké památky Čech.	Poche, Emanuel	L		
<	623443 Umělecké památky Čech.	Poche, Emanuel	L		

**Literatura / prameny**    Autoři literatury / prameny

Typ zdroje \*    Literatura

ID Tritius    Umělecké památky Čech

Název \*    Umělecké památky Čech

Datum vydání / vzniku pramene    Pramen

Počet stran    Inštituce-název

URL    Inštituce-místo

Cítace    Místo uložení

Sbírka    Fond

Autoři    Poche Emanuel

Název sborníku / časopisu    Místo vydání    Nakladatel    Ročník    1957

Inventární číslo/signatura

## ■ záznam souborného katalogu (SKČR)

Nové vyhledávání Seznam dostupných časopisů a knih Nastavení Jazyk Kontakt Help (EN) Nápověda (CZ)

Vyhledávání v informačních zdrojích **Národní knihovny ČR** Národní knihovna ČR

Klíčové slovo Umělecké památky Čech

[Základní vyhledávání](#) [Rozšířené vyhledávání](#) [Historie hledání](#)

Seznam výsledků Upřesnit vyhledávání 5 z 752

Trvalý odkaz <https://search.ebscohost.com/login.aspx?direct=true&db=cat05607a&AN=ucr.00>

## Umělecké památky Čech. Svazek první, A-J / kolektiv vědeckých a odborných pracovníků Ústavu teorie a dějin umění ČSAV v Praze za vedení a redakce Emanuela Pocheho

Jazyk:	Czech
Informace o publikaci:	Praha : Academia, 1977
Vydání:	Vydání 1.
Podobné knihy	

**Informace o fondech**

Lokace: KNAV

**Nástroje**

- Google Drive
- OneDrive
- Tisk
- E-mail
- Uložit
- Citovat
- Exportovat
- Trvalý odkaz**

# vybrané plánované úpravy v r. 2023

- M 2937 přegenerování citace literatury/pramenů i u prvku (nejen ve slovníku PK) po editaci v záznamu v Tritiu

The screenshot shows the 'Literatura / pramen' section of a record in the Tritium database. The interface includes a navigation bar with tabs for 'Identifikační údaje', 'Popisné údaje', 'Údaje o stavu prvku', 'Hodnocení', 'Prostorová identifikace', 'Literatura / pramen', 'Události', 'Dokumenty MIS', 'Dokumenty ESS', and 'Právní'. Below the navigation bar, there are buttons for 'Zpět', navigation arrows, and a page indicator '4/9'. The main content area is divided into two columns. The left column contains fields for 'Pořadí', 'Citace', 'Strany', 'Významný zdroj/veřejný', 'Typ zdroje', 'URL', and 'Poznámka'. The right column contains fields for 'Literatura / pramen', including '- ID Tritius', '- název', '- název sborníku / časopisu', '- místo vydání', '- datum vydání / vznik pramene', '- nakladatel', '- ročník', '- počet stran', '- citace (LP)', '- sbírka', '- autoři', '- instituce-název', and '- instituce-místo'. A red box highlights the 'Citace' field, which contains the text: 'Holý, Vladimír. Počátky sušického sirařství. [České Budějovice], Filumenistický kroužek při Městském domě kultury v Čes. Budějovicích, 1979.' A blue box highlights the 'místo vydání' field, which contains the text: '[České Budějovice]'. The 'Citace (LP)' field also contains the same text as the 'Citace' field.

- M 2991 automatické označení závislé lokality a regionu za dřívější, když je takto označen DB/PB
- M4239 vytvoření nového pole pro zkrácený název právního stavu – je to nutné pro zavedení chráněných území a ochranných pásem jako územních účelových prvků do RÚIAN informačního systému územní identifikace (novela zákona o státní památkové péči je projednávána ve sněmovně)

- M3704 **hromadná změna vlastníka záznamu** (již existuje změna vlastníka prvku)
- M 4492 vyhledání **aktuálního vlastníka prvku** – nový atribut Aktuální – pro evidenci movitých památek
- M 2924 přepínač **Existující, Torzální, Archeologizovaný, Zaniklý** – aby každý prvek byl zařazen jednoznačně (vyjádření „životního cyklu“ památky)

Existující	<input checked="" type="checkbox"/>
Torzální	<input type="checkbox"/>
Archeologizovaný	<input type="checkbox"/>
Zaniklý	<input type="checkbox"/>

- opravy chyb **tiskových sestav**
- M 4623 **Open Data** – první krok k poskytování údajů ÚSKP jako otevřených dat formou formátu CSV – povinnost NPÚ od r. 2024
- M 4758 **Klasifikované jevy** – do slovníku Codebooku (M4701) a současně i do PK budou přidány 2 atributy Kód jevu - vyhl. a Název jevu - vyhl., zároveň stávající pole Číslo bude přejmenováno na Kód jevu a Název na Název jevu, které umožní podrobnější členění jevů dle vyhl.

## Sledované jevy dle vyhl. 13/2018 Sb. (pro slovník Klasifikované jevy)

Kód jevu – vyhl.	Název jevu – vyhl.	Kód jevu	Název jevu	evidovat u chráněných památek/území?
11	urbanistické a krajinné hodnoty	11-U	urbanistické hodnoty	ne
		11-K	krajinné hodnoty	ne
		11-Z	znaky historické kulturní krajiny	ano
		11-D	významné stavební dominanty	ano
		11-V	významné vyhlídkové body	ano
13a	architektonicky nebo urbanisticky cenné stavby nebo soubory staveb, historicky významné stavby, místa nebo soubory staveb	13a-A	architektonicky cenné stavby nebo soubory staveb	ne
		13a-U	urbanisticky cenné stavby, místa nebo soubory staveb	ne
		13a-H	historicky významné stavby, místa nebo soubory staveb	ne
118	další záměry, pokud nejsou vyjádřeny jinou položkou	nečleněno, ale vydávat z geoportálu s atributem typ ochrany	podané návrhy na prohlášení	ne

priority od r. 2019 (zápis z porady vedoucích EDIS z 12.12.2019) stále trvají

## Nemovitě záznamy

### **zveřejňování částí areálů**

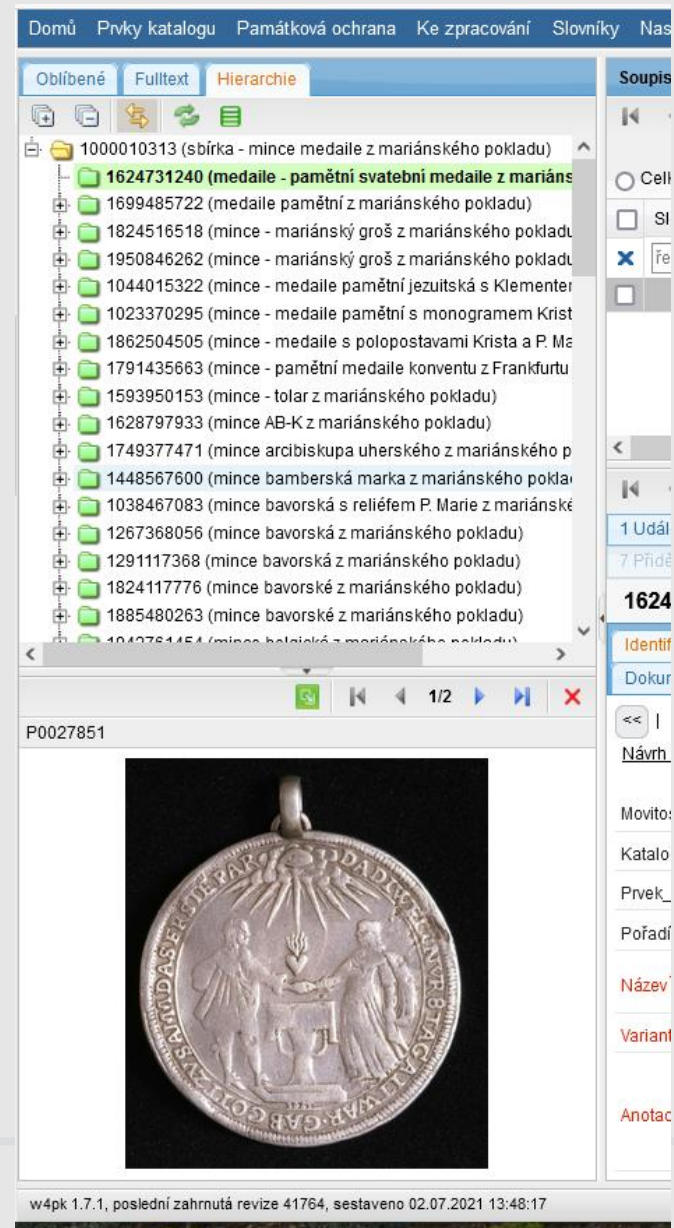
- kontrola hierarchie - odpojit nevhodně připojené samostatné movité památky, pro usnadnění lze předtím použít Kopírování PI z nadřazeného prvku - pozor, u movitých památek jde o nepřímou lokalizaci, nutno zaškrtnout
- přečíslování záznamů - nástroj Přidělení nového katalogového čísla
- anotace k částem areálů (často je zde chybně zkopírována anotace k celku)
- kontrola a doplňování PI u částí (návod ve Znalostní bázi) – oprava nesprávného územního rozsahu „objekt nelokalizovatelný“
- zkontrolovat u všech částí chráněno x nechráněno – správná vazba na právní stav
- případně opravit nevhodnou Kategorii prvku (areál/soubor, objekt, část objektu, území) a doplnit Typ prvku (u většiny záznamů je, avšak je to velmi potřebné pro vyhledávání)
- zkontrolovat i typ karty v porovnání s ostatními atributy
- kontrola odborných dat – datace, autorství, slohy
- po kontrole areál ihned zveřejnit celý najednou

- úprava údajů u přemístěných a zmovitněných památek

## Movité záznamy

### základní revize

- kontrola hierarchie - **odpojit nevhodně připojené samostatné movité památky**, pro usnadnění lze předtím použít Kopírování PI z nadřazeného prvku - pozor, u movitých památek jde o nepřímou lokalizaci, nutno zaškrtnout + případně **vytvoření chybějícího souborového prvku**
- ztotožňování duplicit, zejména z ArtGuardu
- přečíslování záznamů - nástroj Přidělení nového katalogového čísla
- anotace k částem (často je zde chybně zkopírována anotace k celku)
- kontrola a doplňování PI u částí (návod ve Znalostní bázi) – u movitých velmi často chybí a záznam je označen nesprávně jako nelokalizovatelný!!
- případně opravit nevhodnou Kategorii prvku (vadné rozlišení částí objektů a samostatných objektů) a doplnit Typ prvku



The screenshot displays the NHIS web application. At the top, there are navigation tabs: Domů, Prvky katalogu, Památková ochrana, Ke zpracování, Slovníky, and Nas. Below this, there are tabs for Oblíbené, Fulltext, and Hierarchie. The main content area shows a hierarchical tree of objects, with the selected item being '1624731240 (medaile - pamětní svatební medaile z mariánského pokladu)'. The tree lists various other objects, including '1699485722 (medaile pamětní z mariánského pokladu)', '1824516518 (mince - mariánský groš z mariánského pokladu)', and others. On the right side, there is a sidebar with a search bar and a list of objects, with '1624' highlighted. Below the tree, there is a detailed view of the selected object, showing its ID 'P0027851' and a photograph of the medal. The photograph shows a circular silver medal with a central figure and text around the edge.



**děkuji za pozornost**