

# PAMÁTKOVÝ KATALOG

z pohledu dodavatele



# OBSAH

Novinky od posledního setkání:

## Interní PK

- verze 1.9
- verze 2.0
- verze 2.1

## testovací

28. 09. 2022  
21. 12. 2022  
30. 11. 2023

## produkční

02. 12. 2022  
07. 06. 2023

## Veřejný PK

verze 2.6-6

27. 03. 2023

19. 06. 2023





# Verze 1.9

testovací PK: 28. 09. 2022

produkční PK: 02. 12. 2022



axiell

# Interní PK – verze 1.9

## • Soupis

- editace atributu Veřejný je přístupna pouze vybraným rolím „redaktor“, jinak přes schvalovací režim
- úprava záložky Vlastníci
  - zobrazení ID subjektu a odkazu na detail v Codebooku
  - pokud vlastník - subjekt „má zřizovatele“, tak zobrazení zřizovatele
- úprava záložky Typy prvku – rozšíření našeptávače pro Typ prvku o nadřazené pojmy
- úprava záložky Archeologická památková péče – nový atribut Režim archeologické památkové péče
- v přehledu parcel u podřazených prvků se nezobrazují atributy Chráněno a Rozsah ochrany
- nové filtry: Vztah vlastníka, Zřizovatel vlastníka
- nový hierarchický filtr pro Typ prvku
- změna ve schvalování návrhu změn pro literaturu a dokumenty (u přidávaných záznamů se pořadí zvyšuje automaticky)
- změna v návrhu na ochranu/zrušení ochrany

<< | Typy prvku | Specializace prvku | Variantní názvy | Klíčová slova | Tématic

Zpět | < | > | 1/1

Pořadí*	<input type="text" value="1"/>
Typ*	<input type="text" value="sýpka  "/> <input type="text" value="stavby; zemědělské a lesnické stavby; sýpka"/>
- význam	
- preferovaný	<input type="text" value="sýpka"/>
- nadřazené	<input type="text" value="stavby; zemědělské a lesnické stavby"/>

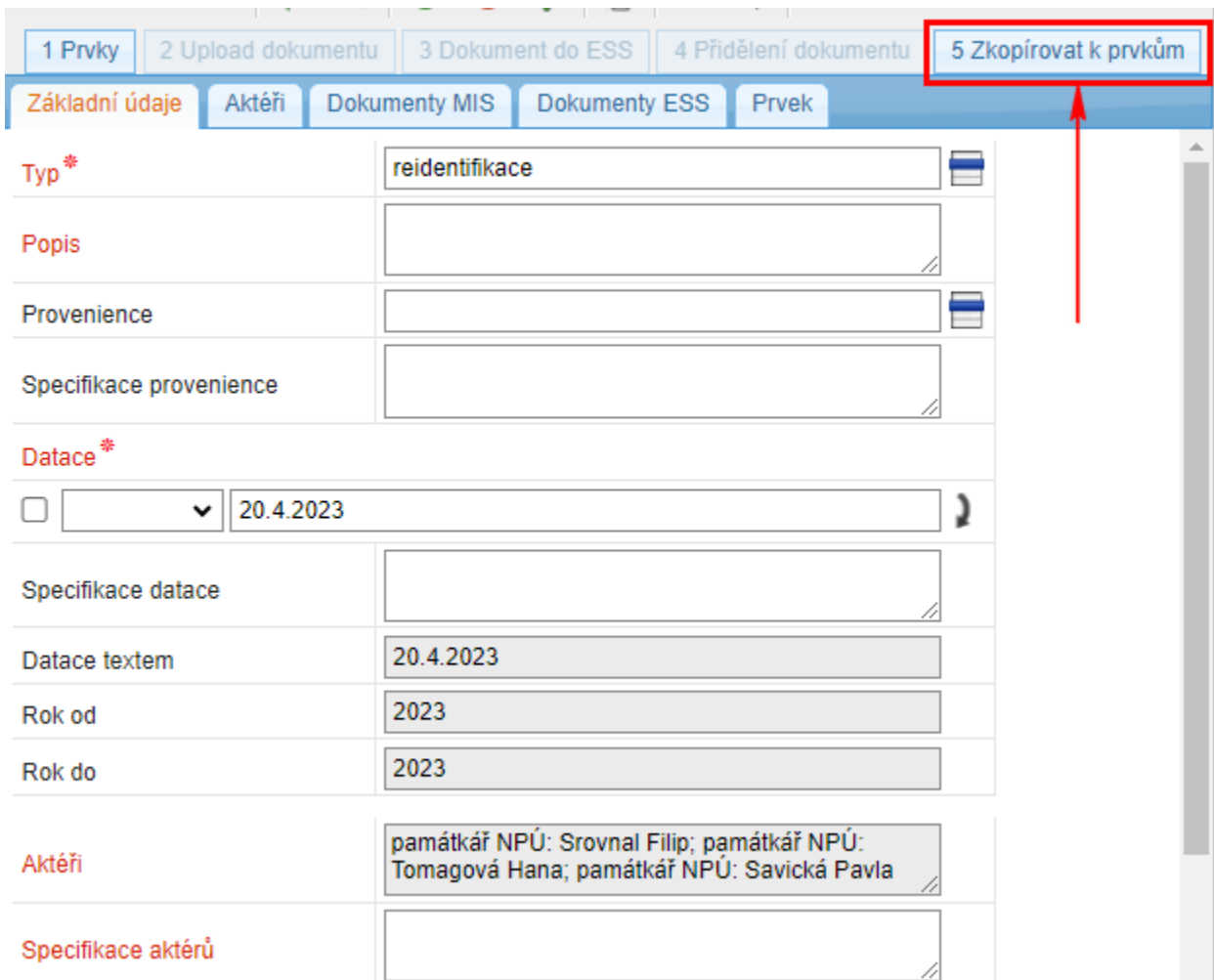
NOVÝ FILTR **BĚŽNÝ** QUICK SYSTÉMOVÝ CELKOVÝ FILTR

Typy prvku

<input type="text" value=""/>	<input type="button" value="x"/>
<input type="text" value="s podřazenými záznamy"/>	<input type="button" value="v"/>
<input type="text" value="se zástupným znakem *"/>	
<input type="text" value="s podřazenými záznamy"/>	
<input type="text" value="s nadřazenými záznamy podřazené i nadřazené záznamy vybraný záznam"/>	

axiell

# Interní PK – verze 1.9



## • Události

- vytvoření identické události k dalším prvkům
- nové Hromadná změna událostí

## • Datace události:

- zobrazení polí, které dopočítá systém

## • Slovníky PK – nový: Režim archeologické památkové péče

## • Další drobné úpravy

- generování odkazu na prvek a na právní stav v interním PK
- úprava titulků
- doplnění tooltipů
- úprava přepočtů v prostorové identifikaci z důvodu správného řazení
- změna ve výběru pro prostorovou identifikaci pro tisky právních stavů
- zvýraznění řádku v podřazených seznamech



# Verze 2.0

# Státní archeologický seznam

testovací PK: 21. 12. 2022

produkční PK: 07. 06. 2023



axiell

# Interní PK – verze 2.0

- Archeologie – Státní archeologický seznam
  - detailní analýza
    - dat aplikace ISAD
    - datového modelu SAS v prostředí PK
    - Integrace s paGIS, Codebook, MIS, Tritius
    - grafického rozhraní (interní a veřejná aplikace)
  - Implementace a testování
    - vývojové prostředí
    - testovací prostředí
  - migrace dat
    - vzorek dat
    - kompletní data ISAD do testovacího prostředí
  - nasazení aplikace do ostrého provozu
    - migrace kompletních dat ISAD do produkčního prostředí (spolupráce s dodavatelem VARS a Anect)
    - ostrý provoz

<input type="checkbox"/>	Zobrazit	Id SAS	Poř. č. SAS	Název	Kategorie	Podkategorie
<input type="checkbox"/>	<input type="checkbox"/>	celé čís	řetězec	řetězec	řetězec	řetězec
<input type="checkbox"/>		1	01-42-25/1	novověké jádro obce Načetín	ÚAN II	ÚAN II
<input type="checkbox"/>		2	01-42-25/2	novověké jádro obce Jindřichova Ves	ÚAN II	ÚAN II
<input type="checkbox"/>		3	01-42-25/3	novověké jádro obce Kalek	ÚAN II	ÚAN II
<input type="checkbox"/>		4	01-42-25/4	Načetín	ÚAN I	ÚAN I
<input type="checkbox"/>		5	01-42-25/5	Načetín	ÚAN I	ÚAN I
<input type="checkbox"/>		6	01-42-25/6	Jindřichova Ves	ÚAN I	ÚAN I
<input type="checkbox"/>		7	01-43-13/1	Český Mlýn	ÚAN II	ÚAN II
<input type="checkbox"/>		8	01-43-17/1	Stráň	ÚAN II	ÚAN II
<input type="checkbox"/>		9	01-43-17/2	Potůčky	ÚAN II	ÚAN II
<input type="checkbox"/>		10	01-43-17/3	Podlesí	ÚAN II	ÚAN II
<input type="checkbox"/>		11	01-43-18/1	zaniklá ves Mílov (Halbmeil)	ÚAN II	ÚAN II
<input type="checkbox"/>		12	01-43-18/2	Zlatý kopec	ÚAN II	ÚAN II




# Integrace GIS a PK: nové ÚAN

GIS

PK


uživatel: nový polygon ve stavu „návrh“ pro nový ÚAN



system: nový záznam ÚAN a nový polygon ve stavu „návrh“



system: polygon ÚAN změní stav na „platný“



uživatel: schválení záznamu ÚAN



axiell



# Integrace GIS a PK: změna ÚAN (bez pásma)

GIS

uživatel: změna ÚAN = nový polygon ve stavu „návrh“ („platný“ zůstává původní polygon)

system: změní stav „návrh“ polygonu ÚAN na „platný“ a pro původní „platný“ změní stav na „neplatný“



PK

system: nový polygon ve stavu „návrh“

uživatel: schválení návrhu polygonu ÚAN

axiell

# Integrace GIS a PK: změna ÚAN s pásmem

GIS

uživatel: nový polygon ÚAN ve stavu „návrh“

system: nový polygon ÚAN „pásma“ ve stavu „návrh“

změní stav „návrh“ polygonu ÚAN na „platný“ a pro původní „platný“ změní stav na „neplatný“ pro polygon ÚAN i pásmo



PK

nový polygon ÚAN ve stavu „návrh“  
nový polygon „pásma“ ve stavu „návrh“

uživatel: schválení návrhu polygonu ÚAN

axiell


# Integrace GIS a PK: nové ÚAN a změna

3376 04-33-03/11 Javor (intravilán)

Základní údaje ÚAN **Územní identifikace** Popis ÚAN Specifikace a zdůvodnění vymezení Archeologická památková péče Dokumenty MIS Informace o záznamu

<< | Polygony ÚAN | Prostorové vazby

Miniaplikace GIS



Lokalizace popisem

Intravilán obce Javor.

**Kraj** Královéhradecký kraj

**Okres** Náchod

**ORP** Broumov

**Obec** Teplice nad Metují

**Katastrální území** Javor u Teplic nad Metují

**Polygony**

**Platný polygon ÚAN**

	50412	Polygon zpřesněn dle rozsahu intravilánu na stab. katastru.	12.09.2023
--	-------	---	------------

**Neplatné polygony ÚAN**

	3376		31.01.2001	12.09.2023
--	------	--	------------	------------

<< | Polygony ÚAN | **Prostorové vazby**

1 / 1 500

<input type="checkbox"/>	ID Polygonu ÚAN	Stav polygonu	Typ	ID / Kód	Název
<input type="checkbox"/>	50412	platný	41	766348	Javor u Teplic nad Metují
<input type="checkbox"/>	50412	platný	42	574538	Teplice nad Metují
<input type="checkbox"/>	50412	platný	43	1031	Broumov
<input type="checkbox"/>	50412	platný	44	CZ0523	Náchod
<input type="checkbox"/>	50412	platný	45	CZ052	Královéhradecký kraj
<input type="checkbox"/>	50412	platný	5	1057576	

GIS poskytne PK po schválení polygonu všechny prostorové vazby ÚAN

axiell

# Prostorové vazby ÚAN

3496 04-33-19/2 Malá Čermná (intravilán)

Základní údaje ÚAN Územní identifikace Popis ÚAN Specifikace a zdůvodně

<< | Polygony ÚAN | Prostorové vazby

1 / 1 500

<input type="checkbox"/>	ID Polygonu ÚAN	Stav polygonu	Typ	ID / Kód	Název
<input type="checkbox"/>	50408	platný	1	317427	
<input type="checkbox"/>	50408	platný	1	330914	
<input type="checkbox"/>	50408	platný	2	24897982	
<input type="checkbox"/>	50408	platný	41	648451	Malá Čermná
<input type="checkbox"/>	50408	platný	42	574082	Hronov
<input type="checkbox"/>	50408	platný	43	1066	Náchod
<input type="checkbox"/>	50408	platný	44	CZ0523	Náchod
<input type="checkbox"/>	50408	platný	45	CZ052	Královéhradecký kraj
<input type="checkbox"/>	50408	platný	5	1059010	
<input type="checkbox"/>	50408	platný	5	1066510	
<input type="checkbox"/>	50408	platný	5	1067911	
<input type="checkbox"/>	50408	platný	5	1070025	
<input type="checkbox"/>	50408	platný	5	1070376	
<input type="checkbox"/>	50408	platný	5	13194	

## Typy vazeb:


- 1 – přírůstkový bod
- 2 – polygon právního stavu
- 3 – polygon ÚAN
- 5 – definiční bod
  
- 41 – katastr
- 42 – obec
- 43 – ORP
- 44 – okres
- 45 - kraj



# Prostorové vazby ÚAN – přepočty dle typu


1 – přírůstkový bod

5 – definiční bod



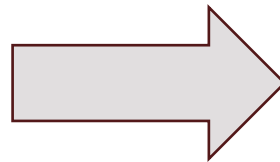
vazby prvků na ÚAN

2 – polygon právního stavu




vazby právních stavů na ÚAN

3 – polygon pásma



vazby ÚAN na ÚAN pásmo

>40



územní identifikace ÚAN



přepočet probíhá jednou za den

axiell

# Soupis – ÚAN

- u prvku Soupisu jsou zobrazeny všechny vazby na ÚAN

1000153361\_0012 socha "Český lev"

Identifikační údaje Popisné údaje Údaje o stavu prvku Hodnocení Prostorová identifikace Literatura / prameny Události Dokumenty MIS Dokumenty ESS Právní stavy Plošná ochrana **Archeologická památková péče**

<< | **Vazba na ÚAN**

<input type="checkbox"/>		Id SAS	Poř.č. SAS	Název	Kategorie	Podkategorie	Typ	Období	Veřejný	KÚ	Obec	ORP
<input type="checkbox"/>		7 228	12-24-21/21	jádro hl. města Prahy	ÚAN I	ÚAN I	archeologie; neurčený areál	datace neurčena	<input checked="" type="checkbox"/>	Břevnov, Dejvice, Holešovice	Praha	Hlavní město Praha
<input type="checkbox"/>		7 282	12-24-25/5	Koloděje - zámek	ÚAN I	ÚAN I	zámek	středověk - novověk	<input checked="" type="checkbox"/>	Koloděje	Praha	Hlavní město Praha

- SAS zobrazuje pouze archeologické prvky a lokality

46 02-14-21/1 Moldava

Základní údaje ÚAN Územní identifikace Popis ÚAN **Specifikace a zdůvodnění vymezení** Archeologická památková péče Dokumenty MIS Informace o záznamu

<< | **Podněty vymezení ÚAN** | **Archeologické prvky a lokality** | Literatura / Dokumentace / Prameny | Ostatní informace

1 / 1 500

<input type="checkbox"/>		Katalogové číslo	Číslo ÚSKP	Název	<b>Specializace</b>	Typ prvku	Kategorie prvku	Anotace
<input type="checkbox"/>		2000004900		středověká sklárna Moldava I	<b>archeologie</b>	sklárna; archeologická lokalita	areál	Zaniklá středověká sklárna



# Rejstřík ÚSKP – ÚAN

- u právního stavu jsou zobrazeny všechny vazby na ÚAN

84062	NKP	NEM	181	Zbraslavský klášter								
Právní stav	Seznam právních aktů	Rejstřík státních seznamů	Ochranná pásma	Související prvky	Prostorová identifikace	Dokumenty MIS	Dokumenty ESS	Historie právního stavu	Vazba na ÚAN			
<input type="checkbox"/>		Id SAS	Poř.č. SAS	Název	Kategorie	Podkategorie	Typ	Období	Veřejný	KÚ	Obec	ORP
<input type="checkbox"/>		8 524	12-42-12/1	Zbraslav - náměstí	ÚAN I	ÚAN I	sídlíště; pohřebiště	knovízská kultura; štítars	<input checked="" type="checkbox"/>	Zbraslav	Praha	Hlavní r
<input type="checkbox"/>		35 368			ÚAN II	ÚAN II - pásmo			<input checked="" type="checkbox"/>	Černošice, Jíloviště, Kor	Černošice, Dolní Břežan	Černoši

- SAS zobrazuje pouze archeologické KP a NKP plus chráněná území

8524	12-42-12/1	Zbraslav - náměstí							
Základní údaje ÚAN	Územní identifikace	Popis ÚAN	Specifikace a zdůvodnění vymezení	Archeologická památková péče	Dokumenty MIS	Informace o záznamu			
<<	Chráněné prvky	Monitoring stavu ÚAN							
ÚAN nebo jeho část používá tyto stupně památkové ochrany									
<<	1	/	1	>>	500	▼			
<input type="checkbox"/>		Typ ochrany	Katalogové číslo	Číslo ÚSKP	Název	Druh prvku	Kategorie prvku	Typ prvku	Anotace
<input type="checkbox"/>		PZ	1964248295	2488	Zbraslav		území		Z hlediska stavebně



# Interní PK – verze 2.0 – změna integrací

- **Codebook**

- změna slovníku Kultura na Období
- nová vazba období na ÚAN
- nová vazba Typu prvku na ÚAN

- **Tritius**

- nová vazba literatury/pramene na ÚAN

- **MIS**

- nová vazba dokumentu MIS na ÚAN





# Veřejný PK



NÁRODNÍ  
PAMÁTKOVÝ  
ÚSTAV | PAMÁTKOVÝ  
KATALOG

Portál IISPP

Vyhrazený přístup

Informační systém o archeologických datech

## Státní archeologický seznam - databáze

Státní archeologický seznam České republiky (SAS ČR) eviduje prvky archeologického dědictví jako Území s archeologickými nálezy (ÚAN). Evidence archeologického dědictví v SAS ČR vychází z rozčlenění ÚAN dle očekávatelnosti a předpokladu výskytu archeologických nálezů v krajině do 4 kategorií (území s jednoznačně rozpoznávaným výskytem nálezů; území, kde lze nálezy důvodně předpokládat; území, kde nálezy nelze spolehlivě vyloučit a území bez archeologických nálezů). Evidenčními jednotkami SAS ČR jsou tak jednotlivá ÚAN, kterým v databázi SAS ČR přísluší strukturované popisné údaje.

## Státní archeologický seznam - mapová aplikace

Každé evidované Území s archeologickými nálezy (ÚAN) je plošně vymezené polygonem na základě dostupných prostorových údajů o výskytu archeologických nálezů a situací. Polygony ÚAN jsou dostupné v mapové aplikaci s širokými možnostmi vyhledávání.

## 2023

- analýza části Státní archeologický seznam
- Informační systém o archeologických datech jako samostatná část
- vzájemné propojení obou veřejných částí:
  - přechod na detail prvku u archeologických prvků a lokalit ležících na ÚAN
  - přechod na detail ÚAN, na jejichž ploše leží prvek nebo polygon právního stavu

## Významné archeologické lokality

Soupis památkově hodnotných prvků archeologického kulturního dědictví, evidovaných v Památkovém katalogu. Obsahuje památkově chráněné i prozatím nechráněné nemovitosti, jež jsou nejhodnotnější částí archeologického památkového fondu České republiky.

## Významné archeologické plochy

Databáze výseků památkových území a kulturních památek, které představují plochy s výjimečně hodnotnými a zachovalými archeologickými terény a situacemi. Tvoří významnou součást památkových hodnot chráněných nemovitostí a také důležitou součást archeologického památkového fondu.



axiell



# Verze 2.1

testovací PK: prosinec 2023



axiell

# Interní PK – verze 2.1

- **Literatura/Pramen prvku a ÚAN**
  - úprava zpracování WS
  - zrušení vazeb na encyklopedická díla v Tritiu, systém neumožní vazbu na taková díla zakládat
  - aktualizace všech záznamů ve slovníku LiteraturaPramen pro záznamy Tritia, nové generování citací pro slovník i pro LiteraturaPramenPrvku a LiteraturaPramenUan
  - generování citací pro LiteraturaPramenPrvku a LiteraturaPramenUan v záznamech provázaných na Tritius nebude možné zápisem, bude pouze generováno systémem
- **Tiskové sestavy**
  - bude vytvářet pouze Axiell
  - úprava Evidenční list, Katalogový list MOVITÉ památky, Vyrozumění o zrušení pořizovatelům ÚAP
- **Prostorová identifikace prvku**
  - závislé lokality a regiony systém označí za dřívější pokud se bod stal dřívějším
- **Soupis**
  - hromadná změna vlastníka záznamu, úprava chování atributů Existující, Torzální, Archeologizovaný, Zaniklý (přepínač)
  - Vlastník prvku – nový atribut Aktuální plus filtr na aktuálního vlastníka prvku
- **Právní stav**
  - nový atribut na právních stavech, změna WS





# Verze 2.2

testovací PK: únor 2024



axiell

# PK – verze 2.2 – implementace ÚEvO

- Zahájení 9/2023
- 1 - ÚEvO – evidence
  - ÚEvO – evidence, vazba na ÚSKP,
  - ÚEvO – prostorová identifikace, vazba s AMČR
  - ÚEvO – integrace s GIS - základ
  - Instalace verze 2.2.1 do testovacího prostředí – 2/2024
- 2 – ÚEvO – podpora migrace, integrace s GIS
  - Analýza dat k migraci, nástroje pro migraci
  - Fulltext ÚEvO, Uživatelské role
  - WS ÚEvO, plná integrace na GIS
  - Instalace verze 2.2.2 do testovacího prostředí – 3/2024
- 3 – Integrace na IISPP a migrace dat
  - Integrace na okolní systémy (ESS, AMČR, MIS, Tritius)
  - Servisní funkce – aktualizací (GIS, AMČR, info. pole)
  - Migrace ostrých dat do TEST prostředí
  - Instalace PK verze 2.2.3 do testovacího prostředí – 4/2024
- 4 - Produkční prostředí
  - Instalace PK verze 2.2.4 do produkčního prostředí – 5/2023
  - Migrace ostrých dat do produkčního prostředí – 6/2022
  - Předání do rutinního provozu





# Děkuji za pozornost.

[jiri.sykora@axiell.cz](mailto:jiri.sykora@axiell.cz)



axiell