

pracoviště	kontrola GnŘ
A Praha	Podrazilová
B Brno	Štoncnerová
C Budejovice	Podrazilová
E Pardubice	Ambrožová
H Josefov	Ambrožová
J Telc	Podrazilová
K Loket	Podrazilová
L Liberec	Štoncnerová
M Olomouc	Ambrožová
P Plzeň	Štoncnerová
S Střežov	Ambrožová
T Ostrava	Štoncnerová
U Ústí	Podrazilová
Z Kroměříž	Ambrožová

zpracovávání KP

- Jelena Ambrožová - 724 663 813
- Svatava Podrazilová - 724 663 632
- Anna Štoncnerová - 724 663 595



pracoviště	2017 březen	počet KP dle katalogu
A Praha	1211	2117
B Brno	522	4276
C Budejovice	4010	5432
E Pardubice	415	2108
H Josefov	479	3036
J Telc	582	2974
K Loket	154	1421
L Liberec	755	2254
M Olomouc	433	2217
P Plzen	695	3228
S StCechy	1366	4358
T Ostrava	108	2089
U Usti	292	3539
Z Kromeriz	58	1422

<https://pagis.npu.cz/sheet/>

Sdíleno se mnou

office

KATEGORIE

Moje soubory

Název

Popisky

Sdíleno se mnou

Sdíleno s ostatními

Poslední

Označené hvězdičkou

Odpadkový koš

POPISKY

Sváťa

Anča

Jelena

A vyrezy Sváťa

B vyrezy Anča

C vyrezy Sváťa

E vyrezy Jelena

H vyrezy Jelena

J vyrezy Sváťa

K vyrezy Sváťa

kontakty -

L vyrezy Anča

M vyrezy Jelena

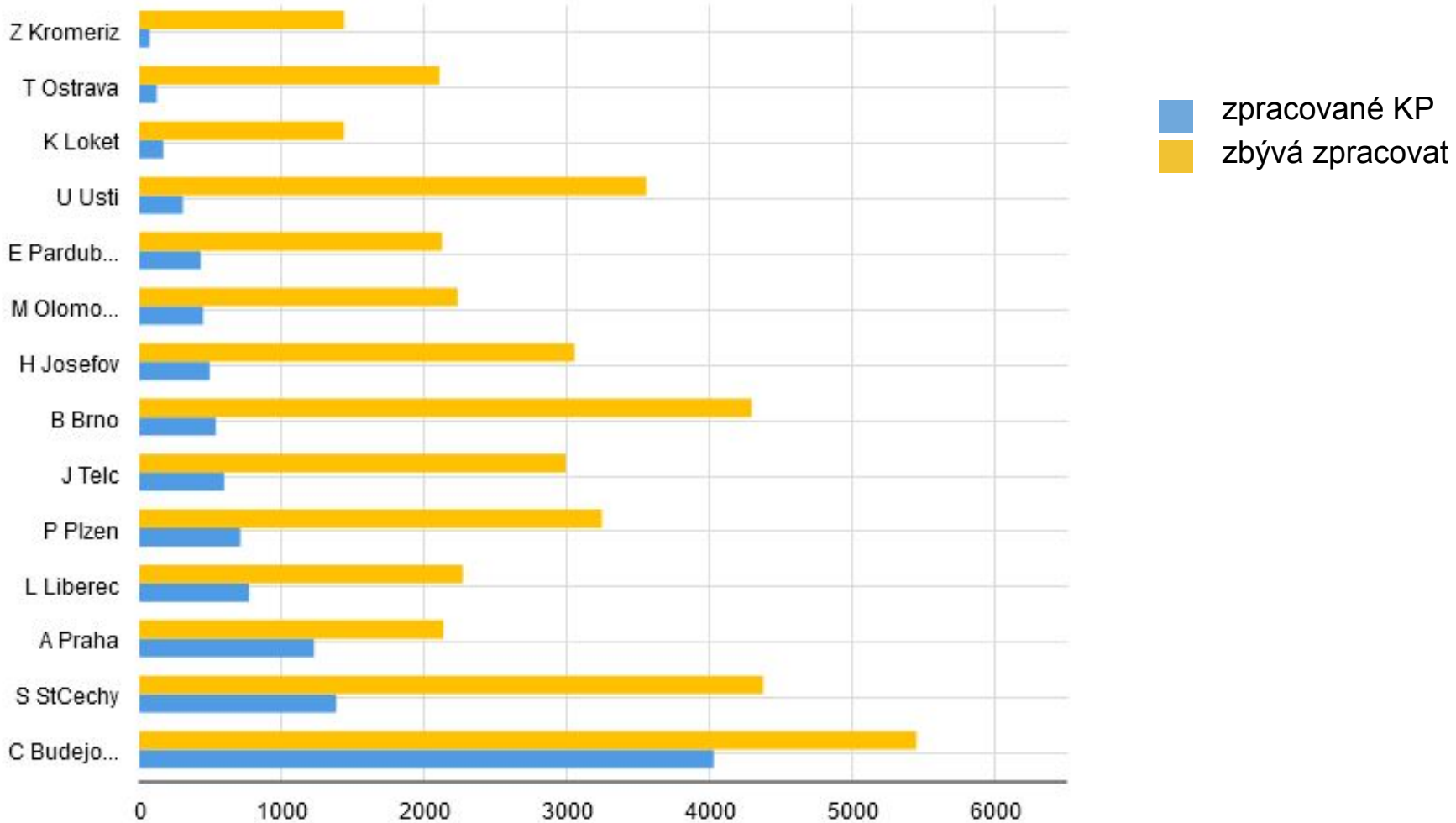
P vyrezy Anča

S vyrezy Jelena

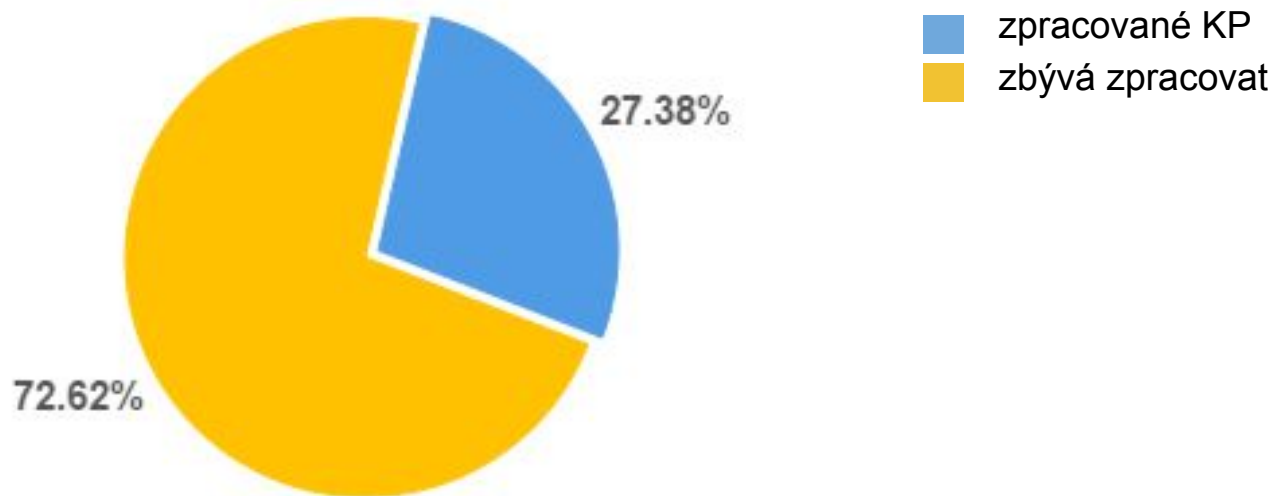
T vyrezy Anča

U vyrezy Sváťa

Z vyrezy Jelena



je zpracováno **11 080** x zbývá zpracovat **29 391**



počet KP dle katalogu = 40 471

zdatný editor

- vypracuje až 10 KP / prac. den
- vede si řádně tabulku na NAS Herring
- ukládá data na domluvené úložiště NAS Herring
- svá data ověřuje s katalogem/konzultuje s kolegy z EDIS



NAS Herring

Zůstat přihlášení





takto NE

Google Disk

Vyhledat na Disku

Můj disk > IISPP > KP digitalizace paGIS MIS > E - Pardubice

Název ↑	Vlastník	Naposledy u...
E - podklady	Zuzana Syrová	6. 1. 2012
E - zaloha	Zuzana Syrová	15. 6. 2015
E_popisy	Zuzana Syrová	16. 2. 2012
E DKM REI	Zuzana Syrová	5. 11. 2012
E prehled dokumentu CR	Zuzana Syrová	31. 7. 2015
E prehled dokumentu PU	Zuzana Syrová	3. 8. 2015
E prehled dokumentu SY	Zuzana Syrová	31. 7. 2015
E prehled dokumentu UO	Zuzana Syrová	14. 1. 2016
E vyrezy	Zuzana Syrová	3. 3. 2017
E_pribody_20120331	leo motyka	10. 10. 2013
Hřebčín_Kladruby_rč2096_atlas.pdf	já	10. 6. 2014

Uživatel **J** upravil položku 6. 2.

Zabezpečeno | https://docs.google.com/spreadsheets/d/1_MndYvOgwEATy8oKQUG8V87GA

E vyrezy

Soubor Upravit Zobrazit Vložit Formát Data Nástroje Doplnky Nápověda Poslední úprava byla před 3 dny

	A	B	C	D	E
1		ozn schematu	datum odevzdání	editor paGIS	poznámka editor
321	149278	149278_Sezemice	23.5.2016	JJ	
322	736297240	736297240_Sezemice	23.5.2016	JJ	
323	137608	KP_137608_SP_20160712.mdb	12/7/2016	SP	podklad pro NKP
324	147661	KP_147661_SP_20160712.mdb	12/7/2016	SP	podklad pro NKP
325	162786	162786.mdb	4.10.2016	JJ	
326	150405	150405.mdb	4.10.2016	JJ	
327	569141802	569141802.mdb	4.10.2016	JJ	
328	118519	118519.mdb	6.2.2017	JJ	
329	121677	121677.mdb	6.2.2017	JJ	
330	122715	122715.mdb	6.2.2017	JJ	
331	124939	124939.mdb	6.2.2017	JJ	
332	125827	125827.mdb	6.2.2017	JJ	
333	125904	125904.mdb	6.2.2017	JJ	
334	126756	126756.mdb	6.2.2017	JJ	
335	127120	127120.mdb	6.2.2017	JJ	
336	128359	128359.mdb	6.2.2017	JJ	
337	129182	129182.mdb	6.2.2017	JJ	
338	129309	129309.mdb	6.2.2017	JJ	
339	129494	129494.mdb	6.2.2017	JJ	
340	130268	130268.mdb	6.2.2017	JJ	
341	130528	130528.mdb	6.2.2017	JJ	
342	131655	131655.mdb	6.2.2017	JJ	
343	131825	131825.mdb	6.2.2017	JJ	
344	132901	132901.mdb	6.2.2017	JJ	
345	132952	132952.mdb	6.2.2017	JJ	

- staré tabulky
- staré úložiště

vila Mandysova, okr. Pardubice

136540_Holice.mdb



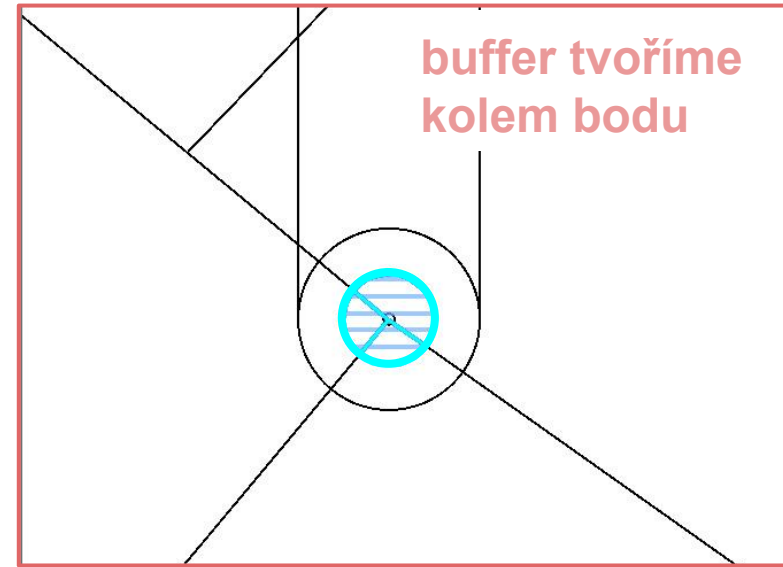
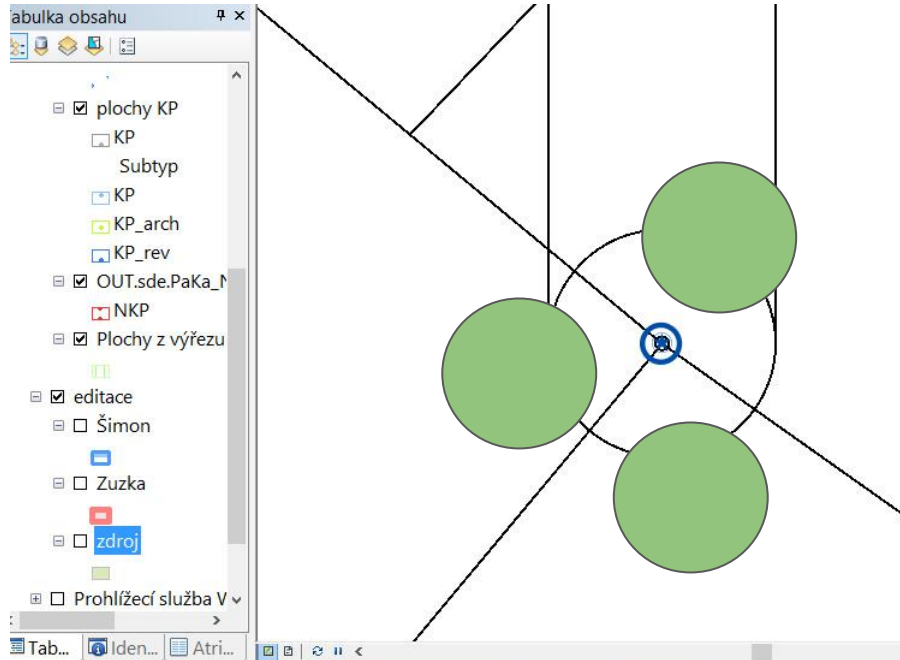
nesmyslné buffery

- p.p.č.2473/1 - vila
- 2472, 2473/2, 2474/3, 2474/3
oplocení - pozemek bez ochrany

buffery tvoříme kolem
pomocné linie

boží muka, okr. Žďár n./S.

147387_RS_20160718.mdb



abulka

droj

OBJECTID *	Shape *	parcelní číslo	parceln	část parcely	mapova příloha (poro	textový popis (p	parcela dle v
2	Polygon	219	<Null>	parcela - jiná část	souhlasí	nesouhlasí	<Null>
3	Polygon	1617	1	parcela - jiná část	souhlasí	nesouhlasí	<Null>
4	Polygon	2966	<Null>	parcela - jiná část	souhlasí	nesouhlasí	<Null>

Ústřední seznam

1 / 1

V	O	Typ	Upřesnění	Stav	Číslo ÚSI	Název	Č.d.	Lokalita
<input checked="" type="checkbox"/>	<input checked="" type="checkbox"/>	an	KP	nem	řetězec	řetězec	řetězec	řetězec
<input checked="" type="checkbox"/>	<input checked="" type="checkbox"/>	KP	NEM	S	35592/7-4	boží muka		Měřín

147387 KP NEM 35592/7-4211 boží muka

Právní stav Seznam právních aktů Rejstřík státních seznamů Související prvky Prostorová identifikace Dokumenty MIS Dokumenty ESS

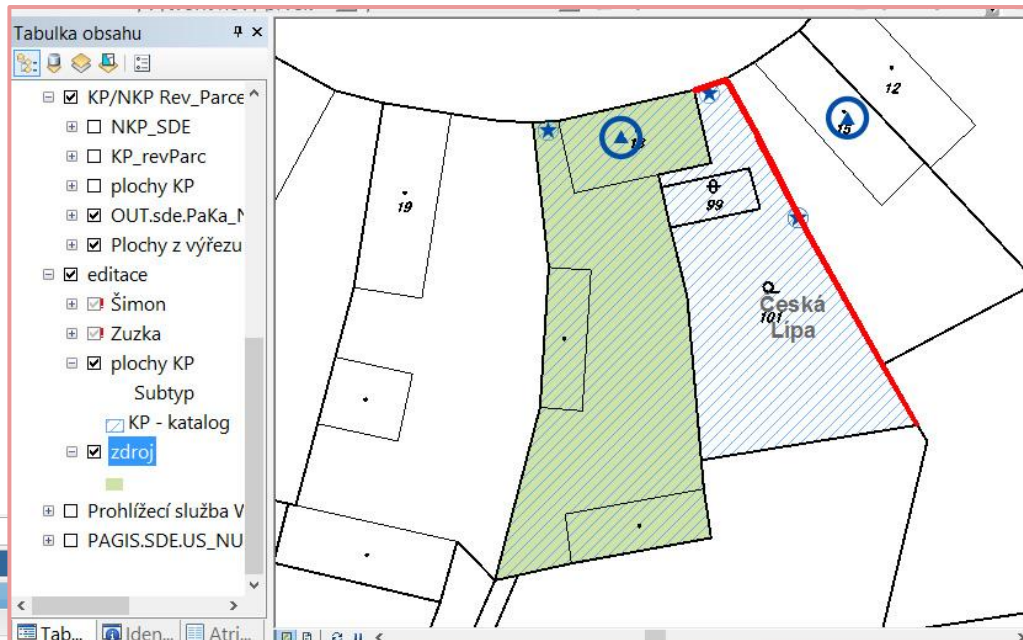
<< | Definiční body | Přirůstkové body | Lokality | Regiony | Parcely | Souřadnice | ZSJ

	Dřívější PI	Parcela	Druh čís.	Druh pozemku	Výměra [m2]	Zastavěná výměra [m2]	KÚ - název
<input checked="" type="checkbox"/>		219	p		169	0	Měřín
<input checked="" type="checkbox"/>		1617/1	p		440	0	Měřín
<input checked="" type="checkbox"/>		2966	p		10018	0	Měřín

fara, okr. Česká Lípa

KP_142511_VV_20161102_faracp1.mdb

- st.p.č. 18 - fara, ohradní zeď, brána
- p.p.č. 99
- p.p.č. 101 - ohradní zeď, brána



parcel	parcelni p	cast parcel	ochrana parcely	dotcena cast poz	mapova	textovy p	poznam	subty
18	<Null>	parcela - cel	KP	-	souhlasí	souhlasí	<Null>	parcela
101	<Null>	parcela - jiná	část pozemku dot	na pozemku	souhlasí	souhlasí	<Null>	parcela

Ústřední seznam

Číslo ÚSI	Název	Č.d.	Lokality	Obce	KÚ	Okresy	Kraje
31023/5-3	fara	1	Pavlovice	Jestřebí	Pavlovice u Jestřebí	Česká Lípa	Liberecký kr

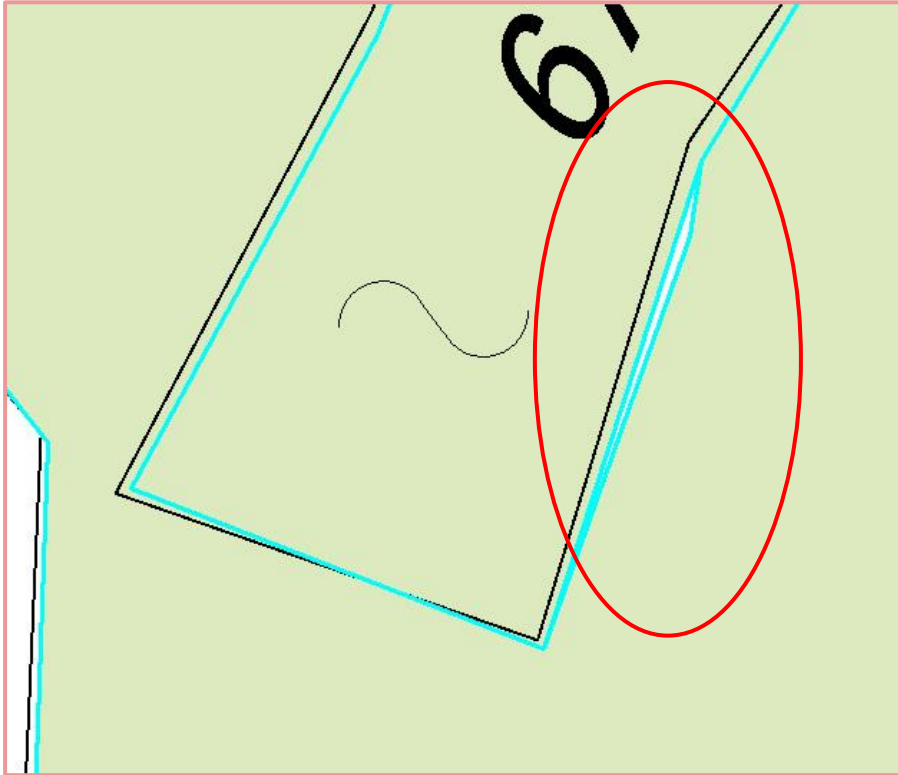
Právní stav Seznam právních aktů Rejstřík státních seznamů Související prvky Prostorová identifikace Dokumenty MIS Dokumenty ESS Historie p

Dřívějš	Parc	Drul	Drum	Výmě	Zas	KÚ - název	KÚ - kó	RÚIAN	Kód	Náz	Zdroj	Parc	Pod	Typ	Výmě	Díl	RÚIAN [R]	KÚ - název [R]	KÚ - kó	Chrán	Roz	Rozsah ochrany - název
	18	st.		1859	0	Pavlovice u Jestřebí	718548	1058059501		RÚIAN	18		1	1859	0	1058059501	Pavlovice u Jestřebí	718548	6		6	pozemek chráněn jen s částí staveb
	99	p		104	0	Pavlovice u Jestřebí	718548	1058211501		RÚIAN	99		2	104	0	1058211501	Pavlovice u Jestřebí	718548	0		0	celý pozemek
	101	p		1163	0	Pavlovice u Jestřebí	718548	1058212501		RÚIAN	101		2	1163	0	1058212501	Pavlovice u Jestřebí	718548	0		0	celý pozemek

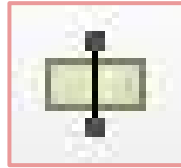
katalog nesedí s mdb

zámek, okr. Brno - venkov


157736_JS_20160222.mdb



- cut polygon Features / *rozdělit polygony linií*



- Auto Complete polygon / *automaticky dokončit polygon*



nedodržení topologický pravidel

opakování z minula, předminula, ...



mapování přenosu atributů

Tabulka

Rev_Parc

parcel	parce	cast parcely	mapov	textovy pop	parcela	subtyp	subtyp re	platnos	ochrana parcely	druh pozemku	kod KU	dotcena ca	zmena par	PrStav i	PrStav ii	ID parcely v	
555	1	parcela - celek	souhlas	nesouhlasí	555	parcela / část	KP	25. 1. 20	kp	pozemková parcela	614271					18946211	
564	<Null>	parcela - celek	souhlas	souhlasí	<Null>	parcela / část	KP	31. 12. 2	kp	pozemková parcela	614271					18962211	
565	1	parcela - celek	souhlas	souhlasí	<Null>	parcela / část	KP	31. 12. 2	kp	pozemková parcela	614271					18963211	
565	2	parcela - celek	souhlas	souhlasí	<Null>	parcela / část	KP	31. 12. 2	kp	pozemková parcela	614271					18964211	
572	<Null>	parcela - celek	souhlas	souhlasí	<Null>	parcela / část	KP	31. 12. 2	kp	pozemková parcela	614271					18979211	
573	<Null>	parcela - celek	souhlas	souhlasí	<Null>	parcela / část	KP	31. 12. 2	kp	pozemková parcela	614271					18980211	
574	<Null>	parcela - celek	souhlas	souhlasí	<Null>	parcela / část	KP	31. 12. 2	kp	pozemková parcela	614271					18981211	
575	<Null>	parcela - celek	souhlas	souhlasí	<Null>	parcela / část	KP	31. 12. 2	kp	pozemková parcela	614271					18982211	
576	<Null>	parcela - celek	souhlas	souhlasí	<Null>	parcela / část	KP	31. 12. 2	kp	pozemková parcela	614271					18983211	
577	<Null>	parcela - celek	souhlas	souhlasí	<Null>	parcela / část	KP	31. 12. 2	kp	pozemková parcela	614271					18984211	
578	<Null>	parcela - celek	souhlas	souhlasí	<Null>	parcela / část	KP	31. 12. 2	kp	pozemková parcela	614271					18985211	
579	<Null>	parcela - celek	souhlas	souhlasí	<Null>	parcela / část	KP	31. 12. 2	kp	pozemková parcela	614271					18986211	
580	<Null>	parcela - celek	souhlas	souhlasí	<Null>	parcela / část	KP	31. 12. 2	kp	pozemková parcela	614271					18987211	
581	<Null>	parcela - celek	souhlas	souhlasí	<Null>	parcela / část	KP	31. 12. 2	kp	pozemková parcela	614271			147967	<Null>	1818988211	
582	<Null>	parcela - celek	souhlas	souhlasí	<Null>	parcela / část	KP	31. 12. 2	kp	pozemková parcela	614271			147967	<Null>	1818989211	
942	2	parcela - celek	souhlas	souhlasí	<Null>	parcela / část	KP	31. 12. 2	část pozemku dotč	pozemková parcela	614271			147967	<Null>	1819492211	
942	1	parcela - celek	souhlas	souhlasí	942	parcela / část	KP	31. 12. 2	kp	pozemková parcela	614271			rozděleno	147967	<Null>	1819491211
942	4	parcela - celek	souhlas	souhlasí	942	parcela / část	KP	31. 12. 2	kp	pozemková parcela	614271			rozděleno	147967	<Null>	1819501211
943	5	parcela - jiná čas	souhlas	souhlasí	<Null>	parcela / část	KP	31. 12. 2	kp	pozemková parcela	614271			147967	<Null>	1819497211	
944	<Null>	parcela - celek	souhlas	nesouhlasí	<Null>	parcela / část	KP	31. 12. 2	kp	pozemková parcela	614271			147967	<Null>	1819501211	
945	4	parcela - celek	souhlas	nesouhlasí	945/1	parcela / část	KP	25. 1. 20	kp	pozemková parcela	614271			rozděleno	147967	<Null>	1819505211
945	1	parcela - celek	souhlas	souhlasí	<Null>	parcela / část	KP	31. 12. 2	kp	pozemková parcela	614271			147967	<Null>	1819502211	
945	3	parcela - celek	souhlas	nesouhlasí	945/1	parcela / část	KP	25. 1. 20	kp	pozemková parcela	614271			rozděleno	147967	<Null>	1819504211
945	2	parcela - celek	souhlas	nesouhlasí	945/1	parcela / část	KP	25. 1. 20	kp	pozemková parcela	614271			rozděleno	147967	<Null>	1819503211
948	2	parcela - celek	souhlas	nesouhlasí	948/1	parcela / část	KP	25. 1. 20	kp	pozemková parcela	614271			rozděleno	147967	<Null>	3196994211
948	1	parcela - celek	souhlas	souhlasí	<Null>	parcela / část	KP	25. 1. 20	kp	pozemková parcela	614271			147967	<Null>	3196993211	
954	<Null>	parcela - jiná čas	<Null>	<Null>	<Null>	parcela / část	KP	25. 1. 20	kp	pozemková parcela	614271			<Null>	147967	1819517211	
2213	1	parcela - celek	souhlas	souhlasí	<Null>	parcela / část	KP	31. 12. 2	kp	pozemková parcela	614271			147967	<Null>	1820920211	
2221	1	parcela - jiná čas	<Null>	<Null>	<Null>	parcela / část	KP	25. 1. 20	zrušeno	pozemková parcela	614271			<Null>	147967	1820928211	
2221	1	parcela - jiná čas	<Null>	<Null>	<Null>	parcela / část	KP	25. 1. 20	zrušeno	pozemková parcela	614271			<Null>	147967	1820928211	

ochrana parcely
 KP
 část pozemku dotčená KP
 zrušeno

dotčená část pozemku
 null / -
 na pozemku
 nad pozemkem
 pod pozemkem

část pozemku dotč

na pozemku

rozděleno

147967






147967

vyplnění povinných atributových polí

- (parcelní číslo + ID parcely v RUIAN + druh pozemku + kod KU) *vyplněno mapováním*
- část parcely: parcela - jiná část / parcela - díl (VNK) / parcela - celek →
- mapová příloha: souhlasí / nesouhlasí
- textový popis: souhlasí / nesouhlasí
 - změna parcely: zceleno / rozděleno / přečíslováno / -
 - parcela dle vyhlášky
- subtyp: parcela/část / pomocné propojení
- subtyp revize: KP
- datum ve správném formátu
- ochrana parcely: KP / část pozemku dotčená KP / zrušeno / -
 - dotčená část pozemku: na pozemku / nad pozemkem / pod pozemkem
- PrStav_id: pro KP / část pozemku dotčená KP
- PrStav_idN: KP zrušeno / pro návrhy KP
- druh pozemku: stavební parcela / pozemková parcela

kontrola dat před odevzdáním

pravidla editace PaGIS

1	věcný obsah atributových polí / úplnost jejich vyplnění pro zprac. úkol	<i>vyplnit povinné atributy pomocí mapování a přenosu atributů</i>	
2	kontrola prostorového rozsahu zpracovaných dat	<i>nástroj zaostřit na vybrané prvky</i>	
3	eliminace složených prvků (multipart feature)	<i>rozdělení nástrojem Explode / rozložit složený prvek</i>	
4	topologie (topologická pravidla)	<i>používání nástroje cut polygon Features / rozdělit polygony linií a Auto Complete polygon / automaticky dokončit polygon</i>	
5	porovnání plochy KP s PB	<i>kontrolovat topologicky správné umístění PB uvnitř plochy KP</i>	
6	kontrola PrStav_id	PrStav_id v datech x PrStav_id v názvu	